

BULETINI MBI RREZIQET NATYRORE (*Bulletin on Natural Hazards*)**Qendra Kombëtare për Parashikimin dhe Monitorimin e Rreziqeve Natyrore**Facebook page : [Instituti i Gjeoshkencave](#), Webpage: www.geo.edu.al**Buletini Nr. 348/ 2022, 14-12-2022****Parashikimi** nga 14-12-2022, ora 12:00 deri më 15-12-2022, ora 23:59.**PARASHIKIMI I RREZIKUT NGA PERMBYTJET**

Sipas llogaritjeve hidrologjike të IGJEO, gjatë ditës së sotme dt.14 Dhjetor dhe gjatë ditës së nesërme dt.15 Dhjetor si rezultat i reshjeve me intensitet të lartë do të ketë rritje të rrezikshme të prurjeve në lumenjtë e mëdhenj dhe të mesëm Drin-Buna, Mat, Ishëm, Erzen, Shkumbin, Seman dhe Vjosë. Përmbytje mund të shkaktohen nga lumi Drin-Buna dhe Liqeni i Shkodrës me prurje maksimale të cilat parashikohen të arrijnë zonat e rrezikuara gjatë paradites së ditës së nesërme, dt.15 Dhjetor. Lumenjtë Mat, Ishëm, Erzen dhe Shkumbin do i arrijnë prurjet maksimale gjatë pasdites së nesërme, dt.15 Dhjetor. Në lumenjtë Seman dhe Vjosë nuk pritet rrezik për përmbytje.

Në qarqet Shkodër, Kukës, Dibër, Lezhë, Durrës, Tiranë, Elbasan, Vlorë dhe Gjirokastrë pritet të ketë vërshime të shpejta të lumenjve si dhe rrëshqitje të dherave. Në zonat urbane të këtyre qarqeve pritet të ketë përmbytje të lokalizuara në varësi të gjendjes së kanalizimeve. Ky informacion do të përditësohet nga IGJEO sipas llogaritjeve më të fundit hidrologjike dhe do të njoftoheni për çdo ndryshim në parashikimin e përmbytjeve.

PARASHIKIMI METEO**RESHJET**

Sot pasdite (e mërkurë, dt.14) dhe nesër (e enjte, dt.15) priten reshje shumë intensive në qarqet Shkodër, Kukës, Dibër, Lezhë dhe Elbasan. Gjithashtu priten reshje intensive në qarqet Durrës, Tiranë, Vlorë dhe Gjirokastrë si dhe reshje mesatare në qarqet Fier, Berat dhe Korçë. Reshjet pritet të shoqërohen dhe me shtrëngata (siç tregohet në tabelë, respektivisht për secilin qark).

TEMPERATURAT

Nesër (e enjte, dt.15) temperaturat minimale dhe maksimale të ajrit pritet të arrijnë:
në bregdet: 15 / 19 °C, në vendet e ulëta: 14 / 19 °C, në vendet malore: 7 / 15 °C

ERA

Sot pasdite (e mërkurë, dt.14) dhe nesër (e enjte, dt.15) era pritet të fryjë e lehtë, mesatare deri e fortë.

NIVELET E RREZIKUT**S'KA RREZIK****I ULËT****I MODERUAR****I LARTË**

Instituti i Gjeoshkencave – IGJEO

Operator: Entela Vako

Koordinator: Alban Doko (Tel: +355 69 311 9392, e-mail: albania.hazards@gmail.com)

faqe 1 / 3

BULETINI MBI RREZIQET NATYRORE (Bulletin on Natural Hazards)





























Qendra Kombëtare për Parashikimin dhe Monitorimin e Rreziqeve Natyrore

Facebook page : Instituti i Gjeoshkencave, Webpage: www.geo.edu.al

Buletini Nr. 348/ 2022, 14-12-2022

Parashikimi nga 14-12-2022, ora 12:00 deri më 15-12-2022, ora 23:59.

PARASHIKIMI I DETAJUAR MBI RREZIQET NATYRORE (SOT DHE NESËR)

RREZIKU MAKSIMAL I QARKUT	Zjarre në pyje	Ngjarje Meteorologjike			Ngjarje Hidrologjike		
	Zjarret Mesatarja e qarkut	Reshje 24-orëshe Mesatarja e qarkut	Reshje 24-orëshe Maksimale të lokalizuara	Shtrëngata	Përmbytje të Shpejta	Përmbytje Lumenjsh	Rrëshqitje toke
SHKODËR	S'KA RREZIK	shumë intensive					
KUKËS	S'KA RREZIK	shumë intensive					
DIBËR	S'KA RREZIK	shumë intensive					
LEZHË	S'KA RREZIK	shumë intensive					
DURRËS	S'KA RREZIK	intensive					
TIRANË	S'KA RREZIK	intensive					
ELBASAN	S'KA RREZIK	shumë intensive					
FIER	S'KA RREZIK	mesatare					
BERAT	S'KA RREZIK	mesatare					
KORÇË	S'KA RREZIK	mesatare					
VLORË	S'KA RREZIK	intensive					
GJIROKASTËR	S'KA RREZIK	intensive					





LEGJENDA: Reshjet 24-orëshe

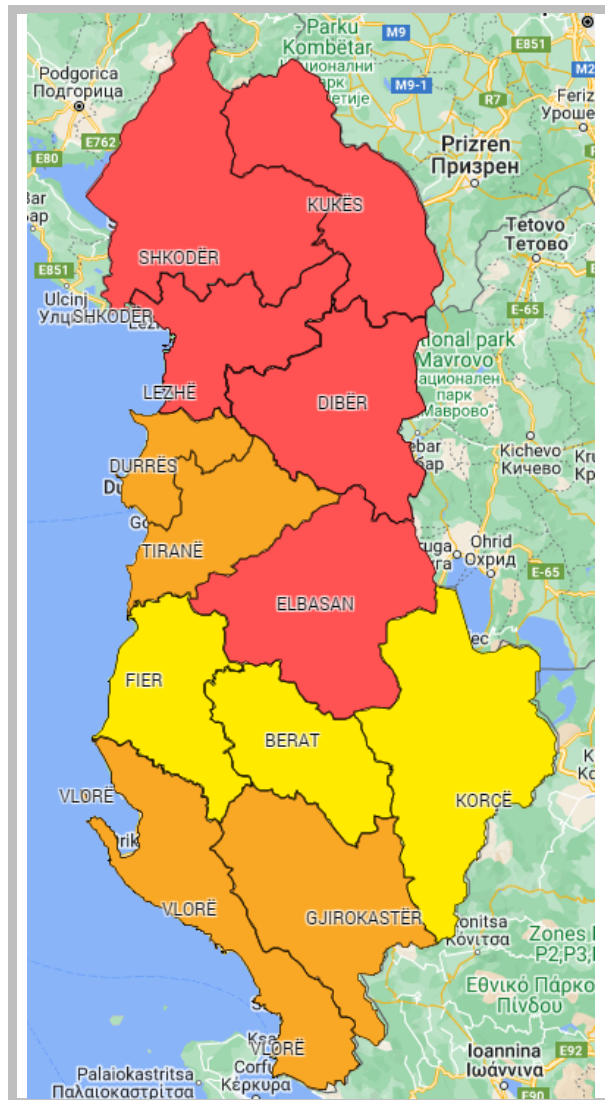
Niveli i Rrezikut	Reshje shiu (mm / 24 orë)
S'KA RREZIK	të dobëta (0 – 15 mm / 24 orë) Nuk priten fenomene hidro-meteorologjike problematike.
I ULËT	mesatare (15 – 45 mm / 24 orë) Mundësi që të shfaqen fenomene hidro-meteorologjike problematike.
I MODERUAR	intensive (45 – 90 mm / 24 orë) Moti parashikohet i rrezikshëm. Parashikohen fenomene të pazakonta hidro-meteorologjike.
I LARTË	shumë intensive (> 90 mm / 24 orë) Moti është shumë i rrezikshëm. Parashikohen fenomene të pazakonshme hidro-meteorologjike mjaft intensive.

LEGJENDA: Zjarre në pyje

S'KA RREZIK	Zjarret e mundshëm janë të kontrollueshëm lehtësisht.
ULËT	Barërat e thatë dhe pyjet mund të digjen lehtë. Flakët janë të mesme në pyje dhe të shpejta në zonat e ekspozuara.
I MODERUAR	Ndezja e zjarreve mund të ndodhë lehtë dhe me përhapje të shpejtë. Zjarret mund të jenë shumë të nxehtë, me kurora përhapje të vogla dhe të mesme.
I LARTË	Ndezja mund të shkaktohet edhe nga një shkëndijë. Zjarret janë shumë të nxehtë me përhapje shumë të shpejtë të flakëve si rrjedhim kontrolli i tyre është shumë i vështirë.

SIMBOLE

	Shtrengata: reshje mbi 20 mm/3orë. Moti mund të krijojë probleme të ndryshme
	Përmytje urbane ose nga përrrenjtë dhe lumenjtë e vegjël
	Përmytje nga lumenjtë e mesëm dhe të mëdhenj
	Rrëshqitje toke



RREZIKU MAKSIMAL I QARKUT për sot dhe nesër, dt. 14 – 15.