

**BULETINI MBI RREZIQET NATYRORE** (*Bulletin on Natural Hazards*)**Qendra Kombëtare për Parashikimin dhe Monitorimin e Rreziqeve Natyrore**Facebook page : [Instituti i Gjeoshkencave](#), Webpage: [www.geo.edu.al](http://www.geo.edu.al)**Buletini Nr. 60/ 2023, 01-03-2023****Parashikimi** nga 01-03-2023, ora 12:00 deri më 02-03-2023, ora 23:59.**PARASHIKIMI METEO**  
-----**RESHJET**

Sot pasdite (e mërkurë, dt.01) dhe nesër (e enjte, dt.02) priten reshje të dobëta deri lokalisht mesatare në qarqet Shkodër, Dibër, Lezhë, Vlorë dhe Gjirokastër ndërsa në qarqet e tjera priten reshje të dobëta (siç tregohet në tabelë, respektivisht për secilin qark).

Në veri dhe verilindje të vendit, reshjet pritet të jenë në formën e dëborës, të cilat do të zbresin deri në lartësitë 800 m mbi nivelin e detit.

**TEMPERATURAT**

Nesër (e enjte, dt.02) temperaturat minimale dhe maksimale të ajrit pritet të arrijnë:

në bregdet: 9 / 16 °C

në vendet e ulëta: 7 / 16 °C

në vendet malore: 2 / 10 °C

**ERA**

Sot pasdite (e mërkurë, dt.01) dhe nesër (e enjte, dt.02) era pritet të fryjë e lehtë deri mesatare.

**NIVELET E RREZIKUT****S'KA RREZIK****I ULËT****I MODERUAR****I LARTË**

Instituti i Gjeoshkencave – IGJEO

Operator: *Gazmir Çela*Koordinator: *Elona Abazi* (e-mail: [albania.hazards@gmail.com](mailto:albania.hazards@gmail.com))

faqe 1 / 3

**BULETINI MBI RREZIQET NATYRORE** (Bulletin on Natural Hazards)

Qendra Kombëtare për Parashikimin dhe Monitorimin e Rreziqeve Natyrore

Facebook page : Instituti i Gjeoshkencave, Webpage: [www.geo.edu.al](http://www.geo.edu.al)

Buletini Nr. 60/ 2023, 01-03-2023

Parashikimi nga 01-03-2023, ora 12:00 deri më 02-03-2023, ora 23:59.

**PARASHIKIMI I DETAJUAR MBI RREZIQET NATYRORE (SOT DHE NESËR)**

RREZIKU MAKSIMAL I QARKUT	Zjarre në pyje	Ngjarje Meteorologjike			Ngjarje Hidrologjike		
	Zjarret Mesatarja e qarkut	Reshje 24-orëshe Mesatarja e qarkut	Reshje 24-orëshe Maksimale të lokalizuara	Shtrëngata	Përmbytje të Shpejta	Përmbytje Lumenjsh	Rrëshqitje toke
<b>SHKODËR</b>	S'KA RREZIK	të dobëta	mesatare				
<b>KUKËS</b>	S'KA RREZIK	të dobëta					
<b>DIBËR</b>	S'KA RREZIK	të dobëta	mesatare				
<b>LEZHË</b>	S'KA RREZIK	të dobëta	mesatare				
<b>DURRËS</b>	S'KA RREZIK	të dobëta					
<b>TIRANË</b>	S'KA RREZIK	të dobëta					
<b>ELBASAN</b>	S'KA RREZIK	të dobëta					
<b>FIER</b>	S'KA RREZIK	të dobëta					
<b>BERAT</b>	S'KA RREZIK	të dobëta					
<b>KORÇË</b>	S'KA RREZIK	të dobëta					
<b>VLORË</b>	S'KA RREZIK	të dobëta	mesatare				
<b>GJIROKASTËR</b>	S'KA RREZIK	të dobëta	mesatare				





**LEGJENDA: Reshjet 24-orëshe**

<b>Niveli i Rrezikut</b>	<b>Reshje shiu</b> (mm / 24 orë)
S'KA RREZIK	të dobëta (0 – 15 mm / 24 orë) Nuk priten fenomene hidro-meteorologjike problematike.
I ULËT	mesatare (15 – 45 mm / 24 orë) Mundësi që të shfaqen fenomene hidro-meteorologjike problematike.
I MODERUAR	intensive (45 – 90 mm / 24 orë) Moti parashikohet i rrezikshëm. Parashikohen fenomene të pazakonta hidro-meteorologjike.
I LARTË	shumë intensive (> 90 mm / 24 orë) Moti është shumë i rrezikshëm. Parashikohen fenomene të pazakonshme hidro-meteorologjike mjaft intensive.

**LEGJENDA: Zjarre në pyje**

S'KA RREZIK	Zjarret e mundshëm janë të kontrollueshëm lehtësisht.
ULËT	Barërat e thatë dhe pyjet mund të digjen lehtë. Flakët janë të mesme në pyje dhe të shpejta në zonat e ekspozuara.
I MODERUAR	Ndezja e zjarreve mund të ndodhë lehtë dhe me përhapje të shpejtë. Zjarret mund të jenë shumë të nxehtë, me kurora përhapje të vogla dhe të mesme.
I LARTË	Ndezja mund të shkaktohet edhe nga një shkëndijë. Zjarret janë shumë të nxehtë me përhapje shumë të shpejtë të flakëve si rrjedhim kontrolli i tyre është shumë i vështirë.

**SIMBOLE**

	Shtrengata: reshje mbi 20 mm/3orë. Moti mund të krijojë probleme të ndryshme
	Përmytje urbane ose nga përrrenjtë dhe lumenjtë e vegjël
	Përmytje nga lumenjtë e mesëm dhe të mëdhenj
	Rrëshqitje toke



**RREZIKU MAKSIMAL I QARKUT për sot dhe nesër, dt. 01-02.**