

BULETINI MBI RREZIQET NATYRORE (*Bulletin on Natural Hazards*)**Qendra Kombëtare për Parashikimin dhe Monitorimin e Rreziqeve Natyrore**Facebook page : [Instituti i Gjeoshkencave](#), Webpage: www.geo.edu.al**Buletini Nr. 69/ 2023, 10-03-2023****Parashikimi** nga 10-03-2023, ora 12:00 deri më 11-03-2023, ora 23:59.**PARASHIKIMI I RREZIKUT NGA PËRMBYTJET**

Gjatë ditës së sotme (e premte, dt.10) do të ketë reshje me intensitet të lartë, të cilat do të jenë më të përqëndruara në veri dhe në pjesën qendrore të vendit. Në qarqet Shkodër, Kukës dhe Lezhë mund të ketë vërshime të shpejta të lumenjve të vegjël malorë dhe rrëshqitje të dherave. Në zonat urbane në qarqet e përmendura më sipër si dhe në qarqet Durrës, Tiranë dhe Elbasan mund të shfaqen probleme me përmbytje të lokalizuara, në varësi të gjendjes së kanalizimeve.

PARASHIKIMI METEO**RESHJET**

Sot pasdite (e premte, dt.10) priten reshje intensive në qarqet Shkodër, Kukës, Lezhë, Durrës, Tiranë, ndërsa në qarqet Dibër, Elbasan, Vlorë dhe Gjirokastër priten reshje mesatare deri lokalisht intensive. Në qarqet e tjerë priten reshje të dobëta deri lokalisht mesatare (siç tregohet në tabelë, respektivisht për secilin qark). Reshjet në shumicën e qarqeve do të shoqërohen me shtrëngata. Nesër e (e shtunë, dt.11) priten reshje të dobëta në të gjitha qarqet.

TEMPERATURAT

Nesër (e shtunë, dt.11) temperaturat minimale dhe maksimale të ajrit pritet të arrijnë:

në bregdet: 11 / 17 °C

në vendet e ulëta: 10 / 16 °C

në vendet malore: 5 / 11 °C

ERA

Sot pasdite (e premte, dt.10) era pritet të fryjë e lehtë deri mesatare, ndërsa në bregdet deri e fortë. Nesër (e shtunë, dt.11) era pritet të fryjë e lehtë deri mesatare.

NIVELET E RREZIKUT**S'KA RREZIK****I ULËT****I MODERUAR****I LARTË**

Instituti i Gjeoshkencave – IGJEO

Operator: Elvin Çomo

Koordinator: Elona Abazi (e-mail: albania.hazards@gmail.com)

faqe 1 / 3

BULETINI MBI RREZIQET NATYRORE (Bulletin on Natural Hazards)
















Qendra Kombëtare për Parashikimin dhe Monitorimin e Rreziqeve Natyrore

Facebook page : Instituti i Gjeoshkencave, Webpage: www.geo.edu.al

Buletini Nr. 69/ 2023, 10-03-2023

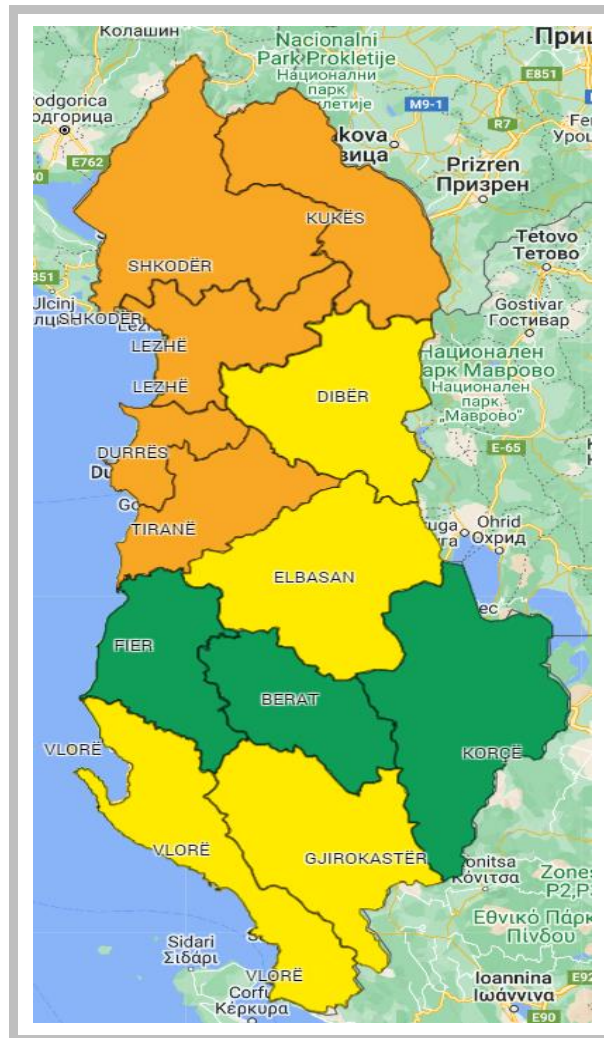
Parashikimi nga 10-03-2023, ora 12:00 deri më 11-03-2023, ora 23:59.

PARASHIKIMI I DETAJUAR MBI RREZIQET NATYRORE (SOT DHE NESËR)

RREZIKU MAKSIMAL I QARKUT	Zjarre në pyje	Ngjarje Meteorologjike			Ngjarje Hidrologjike		
	Zjarret Mesatarja e qarkut	Reshje 24-orëshe Mesatarja e qarkut	Reshje 24-orëshe Maksimale të lokalizuara	Shtrëngata	Përmbytje të Shpejta	Përmbytje Lumenjsh	Rrëshqitje toke
SHKODËR	S'KA RREZIK	intensive					
KUKËS	S'KA RREZIK	intensive					
DIBËR	S'KA RREZIK	mesatare	intensive				
LEZHË	S'KA RREZIK	intensive					
DURRËS	S'KA RREZIK	intensive					
TIRANË	S'KA RREZIK	intensive					
ELBASAN	S'KA RREZIK	mesatare	intensive				
FIER	S'KA RREZIK	të dobëta	mesatare				
BERAT	S'KA RREZIK	të dobëta	mesatare				
KORÇË	S'KA RREZIK	të dobëta	mesatare				
VLORË	S'KA RREZIK	mesatare	intensive				
GJIROKASTËR	S'KA RREZIK	mesatare	intensive				

LEGJENDA: Reshjet 24-orëshe

Niveli i Rrezikut	Reshje shiu (mm / 24 orë)
S'KA RREZIK	të dobëta (0 – 15 mm / 24 orë) Nuk priten fenomene hidro-meteorologjike problematike.
I ULËT	mesatare (15 – 45 mm / 24 orë) Mundësi që të shfaqen fenomene hidro-meteorologjike problematike.
I MODERUAR	intensive (45 – 90 mm / 24 orë) Moti parashikohet i rrezikshëm. Parashikohen fenomene të pazakonta hidro-meteorologjike.
I LARTË	shumë intensive (> 90 mm / 24 orë) Moti është shumë i rrezikshëm. Parashikohen fenomene të pazakonshme hidro-meteorologjike mjaft intensive.







RREZIKU MAKSIMAL I QARKUT për sot dhe nesër, dt. 10-11.

LEGJENDA: Zjarre në pyje

S'KA RREZIK	Zjarret e mundshëm janë të kontrollueshëm lehtësisht.
ULËT	Barërat e thatë dhe pyjet mund të digjen lehtë. Flakët janë të mesme në pyje dhe të shpejta në zonat e ekspozuara.
I MODERUAR	Ndezja e zjarreve mund të ndodhë lehtë dhe me përhapje të shpejtë. Zjarret mund të jenë shumë të nxehtë, me kurora përhapje të vogla dhe të mesme.
I LARTË	Ndezja mund të shkaktohet edhe nga një shkëndijë. Zjarret janë shumë të nxehtë me përhapje shumë të shpejtë të flakëve si rrjedhim kontrolli i tyre është shumë i vështirë.

SIMBOLE

	Shtrengata: reshje mbi 20 mm/3orë. Moti mund të krijojë probleme të ndryshme
	Përmytje urbane ose nga përrrenjtë dhe lumenjtë e vegjël
	Përmytje nga lumenjtë e mesëm dhe të mëdhenj
	Rrëshqitje toke