

BULETINI MBI RREZIQET NATYRORE (*Bulletin on Natural Hazards*)**Qendra Kombëtare për Parashikimin dhe Monitorimin e Rreziqeve Natyrore**Facebook page : [Instituti i Gjeoshkencave](#), Webpage: www.geo.edu.al**Buletini Nr. 73/ 2023, 14-03-2023****Parashikimi** nga 14-03-2023, ora 12:00 deri më 15-03-2023, ora 23:59.**PARASHIKIMI METEO**
-----**RESHJET**

Sot pasdite (e martë, dt.14) nuk priten reshje. Nesër (e mërkurë, dt.15) priten reshje mesatare në pothuajse të gjithë qarqet, ndërsa në qarkun e Vlorës reshjet do të arrijnë deri lokalisht intensive. Në qarqet Kukës dhe Korçë priten reshje të dobëta deri lokalisht mesatare (siç tregohet në tabelë, respektivisht për secilin qark). Në qarqet Vlorë dhe Gjirokastër reshjet do të shoqërohen me shtrëngata.

TEMPERATURAT

Nesër (e mërkurë, dt.15) temperaturat minimale dhe maksimale të ajrit pritet të arrijnë:

në bregdet: 10 / 14 °C

në vendet e ulëta: 9 / 13 °C

në vendet malore: 3 / 9 °C

ERA

Sot pasdite (e martë, dt.14) era pritet të fryjë e lehtë deri mesatare. Nesër (e mërkurë, dt.15) era pritet të fryjë e lehtë deri mesatare, kurse në bregdet deri e fortë.

NIVELET E RREZIKUT**S'KA RREZIK****I ULËT****I MODERUAR****I LARTË**

Instituti i Gjeoshkencave – IGJEO

Operator: *Elvin Çomo*Koordinator: *Elona Abazi* (e-mail: albania.hazards@gmail.com)

faqe 1 / 3

BULETINI MBI RREZIQET NATYRORE (Bulletin on Natural Hazards)



Qendra Kombëtare për Parashikimin dhe Monitorimin e Rreziqeve Natyrore

Facebook page : Instituti i Gjeoshkencave, Webpage: www.geo.edu.al

Buletini Nr. 73/ 2023, 14-03-2023

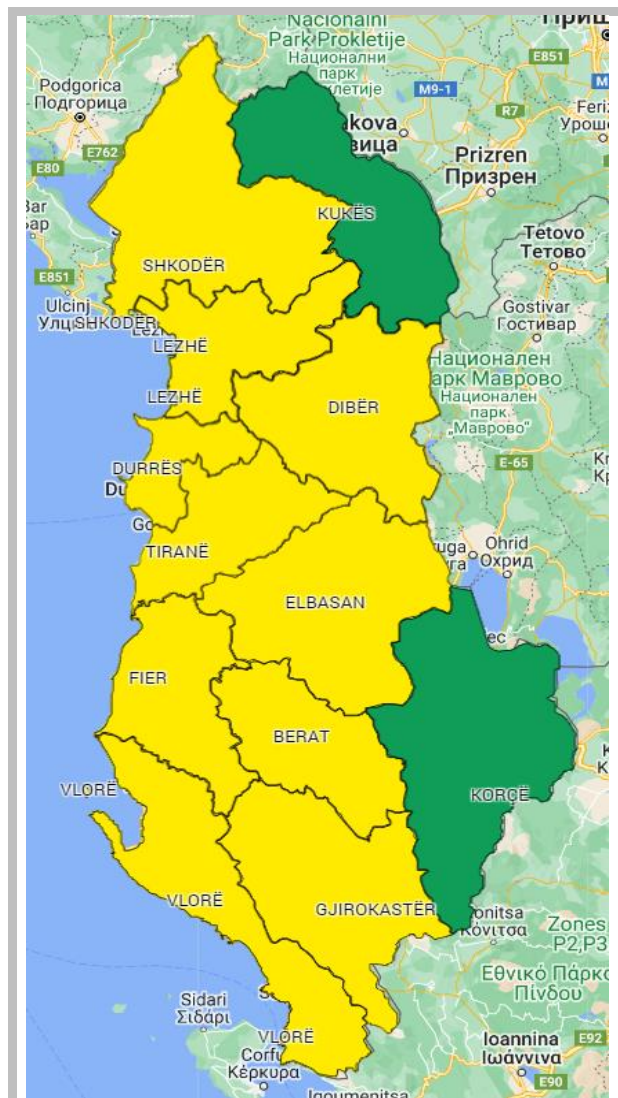
Parashikimi nga 14-03-2023, ora 12:00 deri më 15-03-2023, ora 23:59.

PARASHIKIMI I DETAJUAR MBI RREZIQET NATYRORE (SOT DHE NESËR)

RREZIKU MAKSIMAL I QARKUT	Zjarre në pyje	Ngjarje Meteorologjike			Ngjarje Hidrologjike		
	Zjarret Mesatarja e qarkut	Reshje 24-orëshe Mesatarja e qarkut	Reshje 24-orëshe Maksimale të lokalizuara	Shtrëngata	Përmbytje të Shpejta	Përmbytje Lumenjsh	Rrëshqitje toke
SHKODËR	S'KA RREZIK	mesatare					
KUKËS	S'KA RREZIK	të dobëta	mesatare				
DIBËR	S'KA RREZIK	mesatare					
LEZHË	S'KA RREZIK	mesatare					
DURRËS	S'KA RREZIK	mesatare					
TIRANË	S'KA RREZIK	mesatare					
ELBASAN	S'KA RREZIK	mesatare					
FIER	S'KA RREZIK	mesatare					
BERAT	S'KA RREZIK	mesatare					
KORÇË	S'KA RREZIK	të dobëta	mesatare				
VLORË	S'KA RREZIK	mesatare	intensive				
GJIROKASTËR	S'KA RREZIK	mesatare					

LEGJENDA: Reshjet 24-orëshe

Niveli i Rrezikut	Reshje shiu (mm / 24 orë)
S'KA RREZIK	të dobëta (0 – 15 mm / 24 orë) Nuk priten fenomene hidro-meteorologjike problematike.
I ULËT	mesatare (15 – 45 mm / 24 orë) Mundësi që të shfaqen fenomene hidro-meteorologjike problematike.
I MODERUAR	intensive (45 – 90 mm / 24 orë) Moti parashikohet i rrezikshëm. Parashikohen fenomene të pazakonta hidro-meteorologjike.
I LARTË	shumë intensive (> 90 mm / 24 orë) Moti është shumë i rrezikshëm. Parashikohen fenomene të pazakonshme hidro-meteorologjike mjaft intensive.



LEGJENDA: Zjarre në pyje

S'KA RREZIK	Zjarret e mundshëm janë të kontrollueshëm lehtësisht.
ULËT	Barërat e thatë dhe pyjet mund të digjen lehtë. Flakët janë të mesme në pyje dhe të shpejta në zonat e ekspozuara.
I MODERUAR	Ndezja e zjarreve mund të ndodhë lehtë dhe me përhapje të shpejtë. Zjarret mund të jenë shumë të nxehtë, me kurora përhapje të vogla dhe të mesme.
I LARTË	Ndezja mund të shkaktohet edhe nga një shkëndijë. Zjarret janë shumë të nxehtë me përhapje shumë të shpejtë të flakëve si rrjedhim kontrolli i tyre është shumë i vështirë.

RREZIKU MAKSIMAL I QARKUT për sot dhe nesër, dt. 14-15.

SIMBOLE

	Shtrengata: reshje mbi 20 mm/3orë. Moti mund të krijojë probleme të ndryshme
	Përmbytje urbane ose nga përrrenjtë dhe lumenjtë e vegjël
	Përmbytje nga lumenjtë e mesëm dhe të mëdhenj
	Rrëshqitje toke