

BULETINI MBI RREZIQET NATYRORE (*Bulletin on Natural Hazards*)**Qendra Kombëtare për Parashikimin dhe Monitorimin e Rreziqeve Natyrore**Facebook page : [Instituti i Gjeoshkencave](#), Webpage: www.geo.edu.al**Buletini Nr. 103/ 2023, 13-04-2023****Parashikimi** nga 13-04-2023, ora 12:00 deri më 14-04-2023, ora 23:59.**PARASHIKIMI METEO**
-----**RESHJET**

Sot pasdite (e enjte, dt.13) nuk priten reshje.

Nesër (e premte, dt.14) priten reshje mesatare deri lokalisht intensive në qarqet Shkodër dhe Kukës, ndërsa në pjesën tjetër të qarqeve priten reshje mesatare. Reshjet pritet të shoqërohen me shtrëngata në të gjitha qarqet (siç tregohet në tabelë, respektivisht për secilin qark).

Në veri të vendit, reshjet pritet të jenë në formën e dëborës, të cilat pritet të zbresin deri në lartësinë 900m mbi nivelin e detit.

TEMPERATURAT

Nesër (e premte, dt.14) temperaturat minimale dhe maksimale të ajrit pritet të arrijnë:

në bregdet: 13 / 16 °C

në vendet e ulëta: 12 / 15 °C

në vendet malore: 8 / 12 °C

ERA

Sot pasdite (e enjte, dt.13) dhe nesër (e premte, dt.14) era pritet të fryjë mesatare deri e fortë.

NIVELET E RREZIKUT**S'KA RREZIK****I ULËT****I MODERUAR****I LARTË**

Instituti i Gjeoshkencave – IGJEO

Operator: Anira Gjoni

Koordinator: Elona Abazi (e-mail: albania.hazards@gmail.com)

faqe 1 / 3

BULETINI MBI RREZIQET NATYRORE (Bulletin on Natural Hazards)












Qendra Kombëtare për Parashikimin dhe Monitorimin e Rreziqeve Natyrore

Facebook page : Instituti i Gjeoshkencave, Webpage: www.geo.edu.al

Buletini Nr. 103/ 2023, 13-04-2023

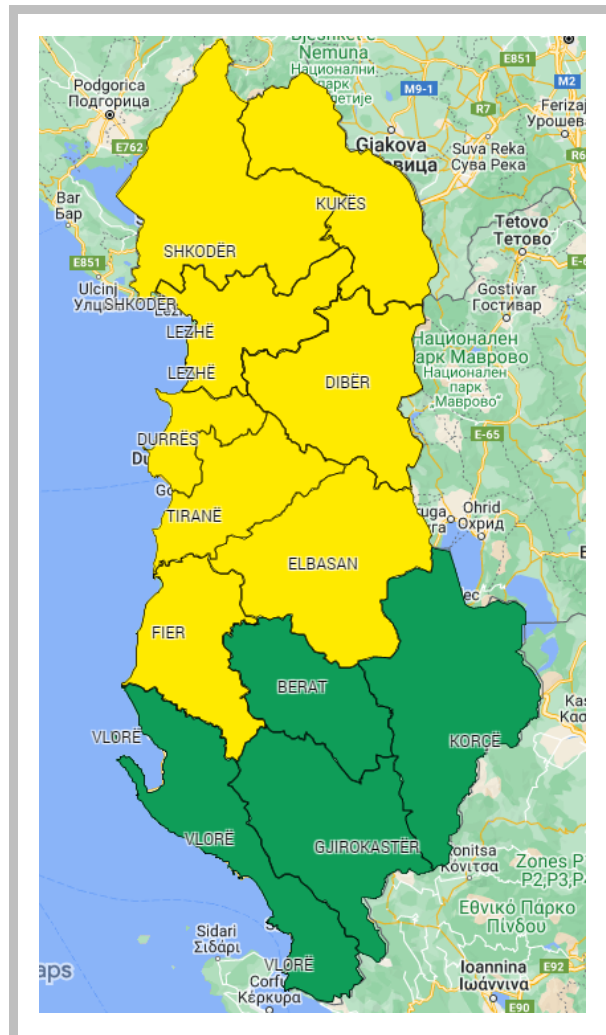
Parashikimi nga 13-04-2023, ora 12:00 deri më 14-04-2023, ora 23:59.

PARASHIKIMI I DETAJUAR MBI RREZIQET NATYRORE (SOT DHE NESËR)

| RREZIKU MAKSIMAL I QARKUT | Zjarre në pyje | Ngjarje Meteorologjike | | | Ngjarje Hidrologjike | | |
|------------------------------|----------------------------------|--|--|---|----------------------------|-----------------------|--------------------|
| | Zjarret Mesatarja e qarkut | Reshje 24-orëshe Mesatarja e qarkut | Reshje 24-orëshe Maksimale të lokalizuara | Shtrëngata | Përmbytje të Shpejta | Përmbytje Lumenjsh | Rrëshqitje toke |
| SHKODËR | S'KA RREZIK | mesatare | intensive |  | | | |
| KUKËS | S'KA RREZIK | mesatare | intensive |  | | | |
| DIBËR | S'KA RREZIK | mesatare | |  | | | |
| LEZHË | S'KA RREZIK | mesatare | |  | | | |
| DURRËS | S'KA RREZIK | mesatare | |  | | | |
| TIRANË | S'KA RREZIK | mesatare | |  | | | |
| ELBASAN | S'KA RREZIK | mesatare | |  | | | |
| FIER | S'KA RREZIK | mesatare | |  | | | |
| BERAT | S'KA RREZIK | të dobëta | mesatare |  | | | |
| KORÇË | S'KA RREZIK | të dobëta | mesatare |  | | | |
| VLORË | S'KA RREZIK | të dobëta | mesatare |  | | | |
| GJIROKASTËR | S'KA RREZIK | të dobëta | mesatare |  | | | |

LEGJENDA: Reshjet 24-orëshe

| Niveli i Rrezikut | Reshje shiu (mm / 24 orë) |
|--------------------------|--|
| S'KA RREZIK | të dobëta (0 – 15 mm / 24 orë) Nuk priten fenomene hidro-meteorologjike problematike. |
| I ULËT | mesatare (15 – 45 mm / 24 orë) Mundësi që të shfaqen fenomene hidro-meteorologjike problematike. |
| I MODERUAR | intensive (45 – 90 mm / 24 orë) Moti parashikohet i rrezikshëm. Parashikohen fenomene të pazakonta hidro-meteorologjike. |
| I LARTË | shumë intensive (> 90 mm / 24 orë) Moti është shumë i rrezikshëm. Parashikohen fenomene të pazakonshme hidro-meteorologjike mjaft intensive. |

**RREZIKU MAKSIMAL I QARKUT për sot dhe nesër, dt. 13-14.****LEGJENDA: Zjarre në pyje**

| | |
|--------------------|---|
| S'KA RREZIK | Zjarret e mundshëm janë të kontrollueshëm lehtësisht. |
| ULËT | Barërat e thatë dhe pyjet mund të digjen lehtë. Flakët janë të mesme në pyje dhe të shpejta në zonat e ekspozuara. |
| I MODERUAR | Ndezja e zjarreve mund të ndodhë lehtë dhe me përhapje të shpejtë. Zjarret mund të jenë shumë të nxehtë, me kurora përhapje të vogla dhe të mesme. |
| I LARTË | Ndezja mund të shkaktohet edhe nga një shkëndijë. Zjarret janë shumë të nxehtë me përhapje shumë të shpejtë të flakëve si rrjedhim kontrolli i tyre është shumë i vështirë. |

SIMBOLE

| | |
|--|--|
| | Shtrengata: reshje mbi 20 mm/3orë. Moti mund të krijojë probleme të ndryshme |
| | Përmytje urbane ose nga përrenjtë dhe lumenjtë e vegjël |
| | Përmytje nga lumenjtë e mesëm dhe të mëdhenj |
| | Rrëshqitje toke |