

BULETINI MBI RREZIQET NATYRORE (*Bulletin on Natural Hazards*)**Qendra Kombëtare për Parashikimin dhe Monitorimin e Rreziqeve Natyrore**Facebook page : [Instituti i Gjeoshkencave](#), Webpage: www.geo.edu.al**Buletini Nr. 118/ 2023, 28-04-2023****Parashikimi** nga 28-04-2023, ora 12:00 deri më 29-04-2023, ora 23:59.**PARASHIKIMI METEO**
-----**RESHJET**

Sot pasdite (e premte, dt.28) nuk priten reshje në të gjitha qarqet.

Nesër (e shtunë, dt.29) priten reshje të dobëta në qarqet Shkodër, Kukës, Dibër, Lezhë deri lokalisht të dobëta në qarqet Durrës, Tiranë dhe Elbasan, ndërsa në qarqet e tjerë nuk priten reshje (siç tregohet në tabelë, respektivisht për secilin qark).

TEMPERATURAT

Nesër (e shtunë, dt.29) temperaturat minimale dhe maksimale të ajrit pritet të arrijnë:

në bregdet: 8 / 20 °C

në vendet e ulëta: 7 / 21 °C

në vendet malore: 4 / 15 °C

ERA

Sot pasdite (e premte, dt.28) dhe nesër (e shtunë, dt.29), era pritet të fryjë e lehtë deri mesatare.

NIVELET E RREZIKUT**S'KA RREZIK****I ULËT****I MODERUAR****I LARTË**

Instituti i Gjeoshkencave – IGJEO

Operator: *Elvin Çomo*Koordinator: *Elona Abazi (e-mail: albania.hazards@gmail.com)**faqe 1 / 3*

BULETINI MBI RREZIQET NATYRORE (Bulletin on Natural Hazards)

Qendra Kombëtare për Parashikimin dhe Monitorimin e Rreziqeve Natyrore

Facebook page : Instituti i Gjeoshkencave, Webpage: www.geo.edu.al

Buletini Nr. 118/ 2023, 28-04-2023

Parashikimi nga 28-04-2023, ora 12:00 deri më 29-04-2023, ora 23:59.

PARASHIKIMI I DETAJUAR MBI RREZIQET NATYRORE (SOT DHE NESËR)

RREZIKU MAKSIMAL I QARKUT	Zjarre në pyje	Ngjarje Meteorologjike			Ngjarje Hidrologjike		
	Zjarret Mesatarja e qarkut	Reshje 24-orëshe Mesatarja e qarkut	Reshje 24-orëshe Maksimale të lokalizuara	Shtrëngata	Përmbytje të Shpejta	Përmbytje Lumenjsh	Rrëshqitje toke
SHKODËR	S'KA RREZIK	të dobëta					
KUKËS	S'KA RREZIK	të dobëta					
DIBËR	S'KA RREZIK	të dobëta					
LEZHË	S'KA RREZIK	të dobëta					
DURRËS	S'KA RREZIK	nuk ka reshje	të dobëta				
TIRANË	S'KA RREZIK	nuk ka reshje	të dobëta				
ELBASAN	S'KA RREZIK	nuk ka reshje	të dobëta				
FIER	S'KA RREZIK	nuk ka reshje					
BERAT	S'KA RREZIK	nuk ka reshje					
KORÇË	S'KA RREZIK	nuk ka reshje					
VLORË	S'KA RREZIK	nuk ka reshje					
GJIROKASTËR	S'KA RREZIK	nuk ka reshje					





LEGJENDA: Reshjet 24-orëshe

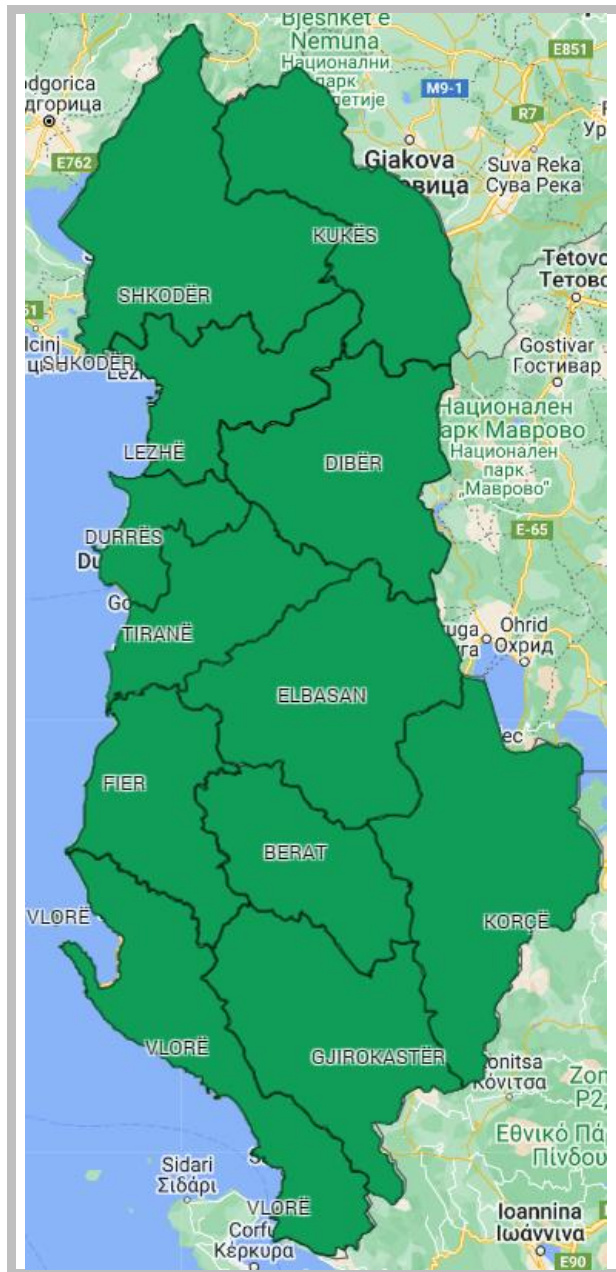
Niveli i Rrezikut	Reshje shiu (mm / 24 orë)
S'KA RREZIK	të dobëta (0 – 15 mm / 24 orë) Nuk priten fenomene hidro-meteorologjike problematike.
I ULËT	mesatare (15 – 45 mm / 24 orë) Mundësi që të shfaqen fenomene hidro-meteorologjike problematike.
I MODERUAR	intensive (45 – 90 mm / 24 orë) Moti parashikohet i rrezikshëm. Parashikohen fenomene të pazakonta hidro-meteorologjike.
I LARTË	shumë intensive (> 90 mm / 24 orë) Moti është shumë i rrezikshëm. Parashikohen fenomene të pazakonshme hidro-meteorologjike mjaft intensive.

LEGJENDA: Zjarre në pyje

S'KA RREZIK	Zjarret e mundshëm janë të kontrollueshëm lehtësisht.
ULËT	Barërat e thatë dhe pyjet mund të digjen lehtë. Flakët janë të mesme në pyje dhe të shpejta në zonat e ekspozuara.
I MODERUAR	Ndezja e zjarreve mund të ndodhë lehtë dhe me përhapje të shpejtë. Zjarret mund të jenë shumë të nxehtë, me kurora përhapje të vogla dhe të mesme.
I LARTË	Ndezja mund të shkaktohet edhe nga një shkëndijë. Zjarret janë shumë të nxehtë me përhapje shumë të shpejtë të flakëve si rrjedhim kontrolli i tyre është shumë i vështirë.

SIMBOLE

	Shtrengata: reshje mbi 20 mm/3orë. Moti mund të krijojë probleme të ndryshme
	Përmytje urbane ose nga përrrenjtë dhe lumenjtë e vegjël
	Përmytje nga lumenjtë e mesëm dhe të mëdhenj
	Rrëshqitje toke



RREZIKU MAKSIMAL I QARKUT për sot dhe nesër, dt. 28-29.