

BULETINI MBI RREZIQET NATYRORE (*Bulletin on Natural Hazards*)**Qendra Kombëtare për Parashikimin dhe Monitorimin e Rreziqeve Natyrore**Facebook page : [Instituti i Gjeoshkencave](#), Webpage: www.geo.edu.al**Buletini Nr. 127/ 2023, 07-05-2023****Parashikimi** nga 07-05-2023, ora 12:00 deri më 08-05-2023, ora 23:59.**PARASHIKIMI METEO**
-----**RESHJET**

Sot pasdite (e diel, dt.07) dhe nesër (e hënë, dt.08) priten reshje të dobëta deri lokalisht mesatare në qarqet Shkodër dhe Kukës. Në qarqet e tjera nuk priten reshje, ose priten reshje të dobëta (siç tregohet në tabelë, respektivisht për secilin qark).

TEMPERATURAT

Nesër (e hënë, dt.08) temperaturat minimale dhe maksimale të ajrit pritet të arrijnë:

në bregdet: 13 / 23 °C

në vendet e ulëta: 11 / 26 °C

në vendet malore: 7 / 22 °C

ERA

Sot pasdite (e diel, dt.07) dhe nesër (e hënë, dt.08), era pritet të fryjë e lehtë deri mesatare.

NIVELET E RREZIKUT**S'KA RREZIK****I ULËT****I MODERUAR****I LARTË**

Instituti i Gjeoshkencave – IGJEO

Operator: *Liljana Lata*Koordinator: *Elona Abazi* (e-mail: albania.hazards@gmail.com)

faqe 1 / 3

BULETINI MBI RREZIQET NATYRORE (Bulletin on Natural Hazards)

Qendra Kombëtare për Parashikimin dhe Monitorimin e Rreziqeve Natyrore

Facebook page : Instituti i Gjeoshkencave, Webpage: www.geo.edu.al

Buletini Nr. 127/ 2023, 07-05-2023

Parashikimi nga 07-05-2023, ora 12:00 deri më 08-05-2023, ora 23:59.

PARASHIKIMI I DETAJUAR MBI RREZIQET NATYRORE (SOT DHE NESËR)

| RREZIKU MAKSIMAL I QARKUT | Zjarre në pyje | Ngjarje Meteorologjike | | | Ngjarje Hidrologjike | | |
|------------------------------|----------------------------------|--|--|------------|----------------------------|-----------------------|--------------------|
| | Zjarret Mesatarja e qarkut | Reshje 24-orëshe Mesatarja e qarkut | Reshje 24-orëshe Maksimale të lokalizuara | Shtrëngata | Përmbytje të Shpejta | Përmbytje Lumenjsh | Rrëshqitje toke |
| SHKODËR | S'KA RREZIK | të dobëta | mesatare | | | | |
| KUKËS | S'KA RREZIK | të dobëta | mesatare | | | | |
| DIBËR | S'KA RREZIK | të dobëta | | | | | |
| LEZHË | S'KA RREZIK | të dobëta | | | | | |
| DURRËS | S'KA RREZIK | nuk ka reshje | të dobëta | | | | |
| TIRANË | S'KA RREZIK | nuk ka reshje | të dobëta | | | | |
| ELBASAN | S'KA RREZIK | nuk ka reshje | të dobëta | | | | |
| FIER | S'KA RREZIK | nuk ka reshje | | | | | |
| BERAT | S'KA RREZIK | nuk ka reshje | | | | | |
| KORÇË | S'KA RREZIK | nuk ka reshje | të dobëta | | | | |
| VLORË | S'KA RREZIK | nuk ka reshje | të dobëta | | | | |
| GJIROKASTËR | S'KA RREZIK | nuk ka reshje | të dobëta | | | | |



Instituti i Gjeoshkencave – IGJEO

Operator: Liljana Lata

Koordinator: Elona Abazi (e-mail: albania.hazards@gmail.com)

faqe 2 / 3





LEGJENDA: Reshjet 24-orëshe

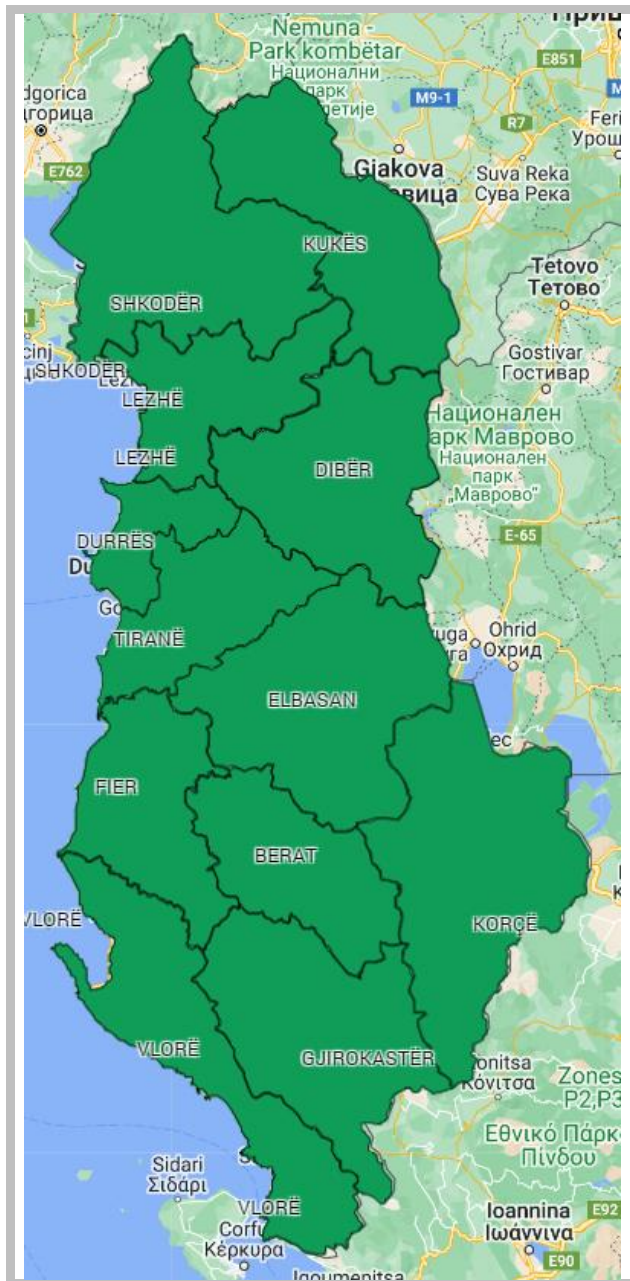
| Niveli i Rrezikut | Reshje shiu (mm / 24 orë) |
|--------------------------|--|
| S'KA RREZIK | të dobëta (0 – 15 mm / 24 orë) Nuk priten fenomene hidro-meteorologjike problematike. |
| I ULËT | mesatare (15 – 45 mm / 24 orë) Mundësi që të shfaqen fenomene hidro-meteorologjike problematike. |
| I MODERUAR | intensive (45 – 90 mm / 24 orë) Moti parashikohet i rrezikshëm. Parashikohen fenomene të pazakonta hidro-meteorologjike. |
| I LARTË | shumë intensive (> 90 mm / 24 orë) Moti është shumë i rrezikshëm. Parashikohen fenomene të pazakonshme hidro-meteorologjike mjaft intensive. |

LEGJENDA: Zjarre në pyje

| | |
|--------------------|---|
| S'KA RREZIK | Zjarret e mundshëm janë të kontrollueshëm lehtësisht. |
| ULËT | Barërat e thatë dhe pyjet mund të digjen lehtë. Flakët janë të mesme në pyje dhe të shpejta në zonat e ekspozuara. |
| I MODERUAR | Ndezja e zjarreve mund të ndodhë lehtë dhe me përhapje të shpejtë. Zjarret mund të jenë shumë të nxehtë, me kurora përhapje të vogla dhe të mesme. |
| I LARTË | Ndezja mund të shkaktohet edhe nga një shkëndijë. Zjarret janë shumë të nxehtë me përhapje shumë të shpejtë të flakëve si rrjedhim kontrolli i tyre është shumë i vështirë. |

SIMBOLE

| | |
|---|--|
|  | Shtrengata: reshje mbi 20 mm/3orë. Moti mund të krijojë probleme të ndryshme |
|  | Përmbytje urbane ose nga përrrenjtë dhe lumenjtë e vegjël |
|  | Përmbytje nga lumenjtë e mesëm dhe të mëdhenj |
|  | Rrëshqitje toke |



RREZIKU MAKSIMAL I QARKUT për sot dhe nesër, dt. 07-08.