

**BULETINI MBI RREZIQET NATYRORE** (*Bulletin on Natural Hazards*)**Qendra Kombëtare për Parashikimin dhe Monitorimin e Rreziqeve Natyrore**Facebook page : [Instituti i Gjeoshkencave](#), Webpage: [www.geo.edu.al](http://www.geo.edu.al)**Buletini Nr. 134/ 2023, 14-05-2023****Parashikimi** nga 14-05-2023, ora 12:00 deri më 15-05-2023, ora 23:59.**PARASHIKIM I RREZIKUT NGA PËRMBYTJET**

-----

Gjatë ditës së nesërme (e hënë, dt.15) priten reshje me intensitet të lartë në veri të territorit. Në qarqet Shkodër dhe Kukës mund të ketë vërshime të shpejta të lumenjëve të vegjël malorë dhe rrëshqitje të dherave. Në zonat urbane, në këto qarqe mund të shfaqen probleme me përmbytje të lokalizuara, në varësi të gjendjes së kanalizimeve.

**PARASHIKIMI METEO****RESHJET**

Sot pasdite (e diel, dt.14) dhe nesër (e hënë, dt.15) priten reshje intensive deri lokalisht shumë intensive në qarqet Shkodër dhe Kukës të shoqëruara edhe me shtrëngata. Në qarqet Dibër, Lezhë, Elbasan, Berat dhe Korçë priten reshje mesatare, ndërsa në qarqet e tjerë priten reshje të dobëta deri lokalisht mesatare (siç tregohet në tabelë, respektivisht për secilin qark).

**TEMPERATURAT**

Nesër (e hënë, dt.15) temperaturat minimale dhe maksimale të ajrit pritet të arrijnë:

në bregdet: 17 / 25 °C

në vendet e ulëta: 16 / 23 °C

në vendet malore: 12 / 17 °C

**ERA**

Sot pasdite (e diel, dt.14) dhe nesër (e hënë, dt.15) era pritet të fryjë e lehtë deri mesatare, ndërsa në bregdet deri e fortë.

**NIVELET E RREZIKUT****S'KA RREZIK****I ULËT****I MODERUAR****I LARTË**

Instituti i Gjeoshkencave – IGJEO

Operator: Elona Abazi

Koordinator: Elona Abazi (e-mail: [albania.hazards@gmail.com](mailto:albania.hazards@gmail.com))

faqe 1 / 3

**BULETINI MBI RREZIQET NATYRORE** (Bulletin on Natural Hazards)





Qendra Kombëtare për Parashikimin dhe Monitorimin e Rreziqeve Natyrore

Facebook page : Instituti i Gjeoshkencave, Webpage: [www.geo.edu.al](http://www.geo.edu.al)

Buletini Nr. 134/ 2023, 14-05-2023

Parashikimi nga 14-05-2023, ora 12:00 deri më 15-05-2023, ora 23:59.

**PARASHIKIMI I DETAJUAR MBI RREZIQET NATYRORE (SOT DHE NESËR)**

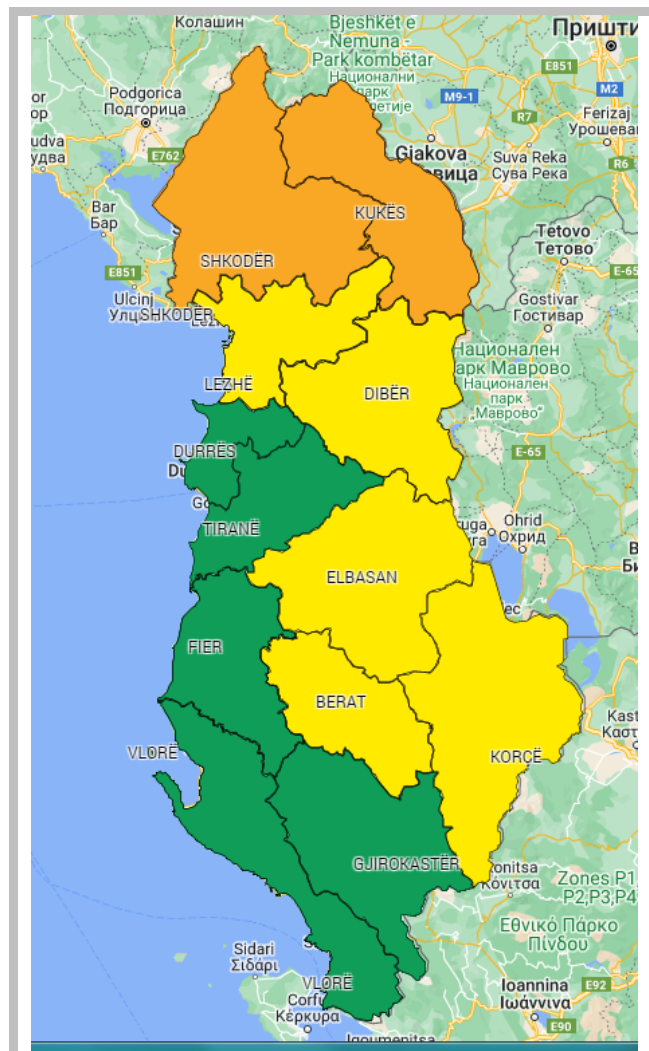
RREZIKU MAKSIMAL I QARKUT	Zjarre në pyje	Ngjarje Meteorologjike			Ngjarje Hidrologjike		
	Zjarret Mesatarja e qarkut	Reshje 24-orëshe Mesatarja e qarkut	Reshje 24-orëshe Maksimale të lokalizuara	Shtrëngata	Përmbytje të Shpejta	Përmbytje Lumenjsh	Rrëshqitje toke
<b>SHKODËR</b>	S'KA RREZIK	intensive	shumë intensive				
<b>KUKËS</b>	S'KA RREZIK	intensive	shumë intensive				
<b>DIBËR</b>	S'KA RREZIK	mesatare					
<b>LEZHË</b>	S'KA RREZIK	mesatare					
<b>DURRËS</b>	S'KA RREZIK	të dobëta	mesatare				
<b>TIRANË</b>	S'KA RREZIK	të dobëta	mesatare				
<b>ELBASAN</b>	S'KA RREZIK	mesatare					
<b>FIER</b>	S'KA RREZIK	të dobëta	mesatare				
<b>BERAT</b>	S'KA RREZIK	mesatare					
<b>KORÇË</b>	S'KA RREZIK	mesatare					
<b>VLORË</b>	S'KA RREZIK	të dobëta	mesatare				
<b>GJIROKASTËR</b>	S'KA RREZIK	të dobëta	mesatare				

**BULETINI MBI RREZIQET NATYRORE** (*Bulletin on Natural Hazards*)**Qendra Kombëtare për Parashikimin dhe Monitorimin e Rreziqeve Natyrore**Facebook page : [Instituti i Gjeoshkencave](#), Webpage: [www.geo.edu.al](http://www.geo.edu.al)**Buletini Nr. 134/ 2023, 14-05-2023****Parashikimi nga 14-05-2023, ora 12:00 deri më 15-05-2023, ora 23:59.****LEGJENDA: Reshjet 24-orëshe**

<b>Niveli i Rrezikut</b>	<b>Reshje shiu</b> (mm / 24 orë)
<b>S'KA RREZIK</b>	të dobëta (0 – 15 mm / 24 orë) Nuk priten fenomene hidro-meteorologjike problematike.
<b>I ULËT</b>	mesatare (15 – 45 mm / 24 orë) Mundësi që të shfaqen fenomene hidro-meteorologjike problematike.
<b>I MODERUAR</b>	intensive (45 – 90 mm / 24 orë) Moti parashikohet i rrezikshëm. Parashikohen fenomene të pazakonta hidro-meteorologjike.
<b>I LARTË</b>	shumë intensive (> 90 mm / 24 orë) Moti është shumë i rrezikshëm. Parashikohen fenomene të pazakonshme hidro-meteorologjike mjaft intensive.

**LEGJENDA: Zjarre në pyje**

<b>S'KA RREZIK</b>	Zjarret e mundshëm janë të kontrollueshëm lehtësisht.
<b>ULËT</b>	Barërat e thatë dhe pyjet mund të digjen lehtë. Flakët janë të mesme në pyje dhe të shpejta në zonat e ekspozuara.
<b>I MODERUAR</b>	Ndezja e zjarreve mund të ndodhë lehtë dhe me përhapje të shpejtë. Zjarret mund të jenë shumë të nxehtë, me kurora përhapje të vogla dhe të mesme.
<b>I LARTË</b>	Ndezja mund të shkaktohet edhe nga një shkëndijë. Zjarret janë shumë të nxehtë me përhapje shumë të shpejtë të flakëve si rrjedhim kontrolli i tyre është shumë i vështirë.

**RREZIKU MAKSIMAL I QARKUT për sot dhe nesër, dt. 14-15.****SIMBOLE**

	Shtrengata: reshje mbi 20 mm/3orë. Moti mund të krijojë probleme të ndryshme
	Përmytje urbane ose nga përrrenjtë dhe lumenjtë e vegjël
	Përmytje nga lumenjtë e mesëm dhe të mëdhenj
	Rrëshqitje toke