

**BULETINI MBI RREZIQET NATYRORE** (*Bulletin on Natural Hazards*)**Qendra Kombëtare për Parashikimin dhe Monitorimin e Rreziqeve Natyrore**Facebook page : [Instituti i Gjeoshkencave](#), Webpage: [www.geo.edu.al](http://www.geo.edu.al)**Buletini Nr. 139/ 2023, 19-05-2023****Parashikimi** nga 19-05-2023, ora 12:00 deri më 20-05-2023, ora 23:59.**PARASHIKIMI METEO**  
-----**RESHJET**

Sot pasdite (e premte, dt.19) nuk priten reshje. Nesër (e shtunë, dt.20) priten reshje të dobëta apo lokale të dobëta në qarqet e vendit (siç tregohet në tabelë, respektivisht për secilin qark).

**TEMPERATURAT**

Nesër (e shtunë, dt.20) temperaturat minimale dhe maksimale të ajrit pritet të arrijnë:

në bregdet: 16 / 26 °C

në vendet e ulëta: 15 / 28 °C

në vendet malore: 9 / 20 °C

**ERA**

Sot pasdite (e premte, dt.19) dhe nesër (e shtunë, dt.20) era pritet të jetë e lehtë deri mesatare.

**NIVELET E RREZIKUT****S'KA RREZIK****I ULËT****I MODERUAR****I LARTË**

Instituti i Gjeoshkencave – IGJEO

Operator: Entela Vako

Koordinator: Elona Abazi (e-mail: [albania.hazards@gmail.com](mailto:albania.hazards@gmail.com))

faqe 1 / 3

**BULETINI MBI RREZIQET NATYRORE** (Bulletin on Natural Hazards)

Qendra Kombëtare për Parashikimin dhe Monitorimin e Rreziqeve Natyrore

Facebook page : Instituti i Gjeoshkencave, Webpage: [www.geo.edu.al](http://www.geo.edu.al)

Buletini Nr. 139/ 2023, 19-05-2023

Parashikimi nga 19-05-2023, ora 12:00 deri më 20-05-2023, ora 23:59.

**PARASHIKIMI I DETAJUAR MBI RREZIQET NATYRORE (SOT DHE NESËR)**

| RREZIKU MAKSIMAL<br>I QARKUT | Zjarre<br>në pyje                | Ngjarje<br>Meteorologjike                    |  |            | Ngjarje<br>Hidrologjike    |                       |                    |
|------------------------------|----------------------------------|--|--|------------|----------------------------|-----------------------|--------------------|
|                              | Zjarret<br>Mesatarja<br>e qarkut | Reshje<br>24-orëshe<br>Mesatarja<br>e qarkut | Reshje<br>24-orëshe<br>Maksimale<br>të lokalizuara | Shtrëngata | Përmbytje<br>të<br>Shpejta | Përmbytje<br>Lumenjsh | Rrëshqitje<br>toke |
| <b>SHKODËR</b>               | S'KA RREZIK                      | të dobëta                                    |  |            |                            |                       |                    |
| <b>KUKËS</b>                 | S'KA RREZIK                      | nuk ka reshje                                | të dobëta  |            |                            |                       |                    |
| <b>DIBËR</b>                 | S'KA RREZIK                      | nuk ka reshje                                | të dobëta  |            |                            |                       |                    |
| <b>LEZHË</b>                 | S'KA RREZIK                      | të dobëta                                    |  |            |                            |                       |                    |
| <b>DURRËS</b>                | S'KA RREZIK                      | nuk ka reshje                                | të dobëta  |            |                            |                       |                    |
| <b>TIRANË</b>                | S'KA RREZIK                      | nuk ka reshje                                | të dobëta  |            |                            |                       |                    |
| <b>ELBASAN</b>               | S'KA RREZIK                      | nuk ka reshje                                | të dobëta  |            |                            |                       |                    |
| <b>FIER</b>                  | S'KA RREZIK                      | të dobëta                                    |  |            |                            |                       |                    |
| <b>BERAT</b>                 | S'KA RREZIK                      | të dobëta                                    |  |            |                            |                       |                    |
| <b>KORÇË</b>                 | S'KA RREZIK                      | nuk ka reshje                                | të dobëta  |            |                            |                       |                    |
| <b>VLORË</b>                 | S'KA RREZIK                      | të dobëta                                    |  |            |                            |                       |                    |
| <b>GJIROKASTËR</b>           | S'KA RREZIK                      | të dobëta                                    |  |            |                            |                       |                    |





**BULETINI MBI RREZIQET NATYRORE** (*Bulletin on Natural Hazards*)**Qendra Kombëtare për Parashikimin dhe Monitorimin e Rreziqeve Natyrore**Facebook page : [Instituti i Gjeoshkencave](#), Webpage: [www.geo.edu.al](http://www.geo.edu.al)**Buletini Nr. 139/ 2023, 19-05-2023****Parashikimi nga 19-05-2023, ora 12:00 deri më 20-05-2023, ora 23:59.****LEGJENDA: Reshjet 24-orëshe**

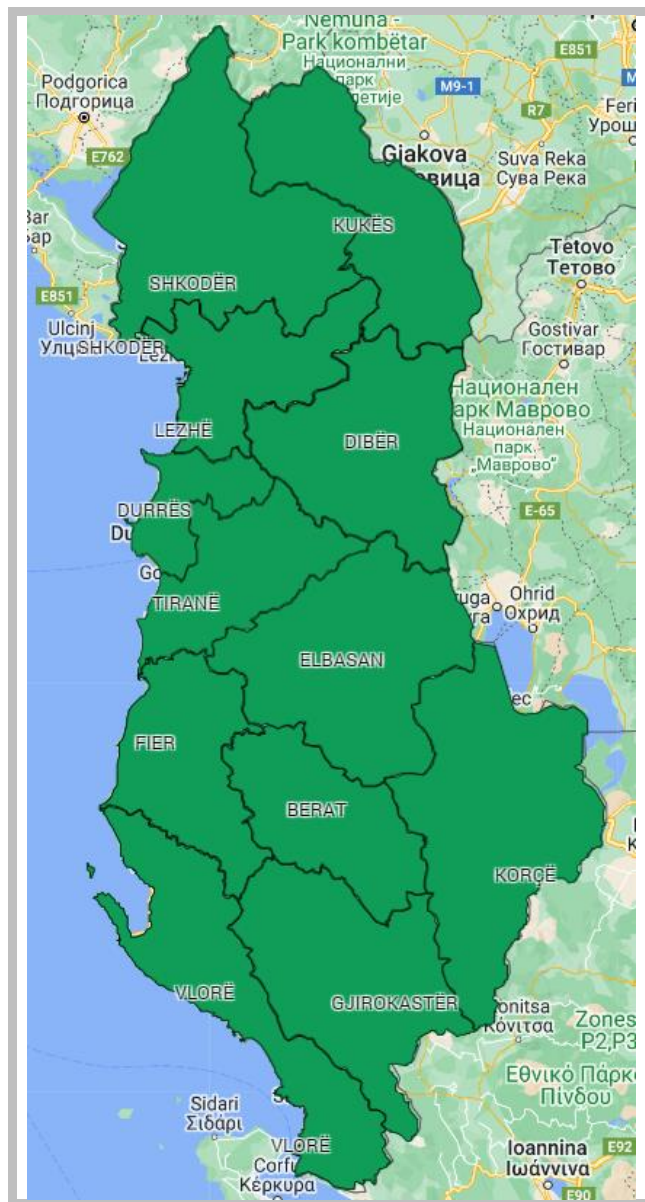
| <b>Niveli i Rrezikut</b> | <b>Reshje shiu</b><br>(mm / 24 orë)  |
|--------------------------|--|
| <b>S'KA RREZIK</b>       | të dobëta (0 – 15 mm / 24 orë)<br>Nuk priten fenomene hidro-meteorologjike problematike.   |
| <b>I ULËT</b>            | mesatare (15 – 45 mm / 24 orë)<br>Mundësi që të shfaqen fenomene hidro-meteorologjike problematike.  |
| <b>I MODERUAR</b>        | intensive (45 – 90 mm / 24 orë)<br>Moti parashikohet i rrezikshëm.<br>Parashikohen fenomene të pazakonta hidro-meteorologjike.                     |
| <b>I LARTË</b>           | shumë intensive (> 90 mm / 24 orë)<br>Moti është shumë i rrezikshëm.<br>Parashikohen fenomene të pazakonshme hidro-meteorologjike mjaft intensive. |

**LEGJENDA: Zjarre në pyje**

|                    |   |
|--------------------|---|
| <b>S'KA RREZIK</b> | Zjarret e mundshëm janë të kontrollueshëm lehtësisht.   |
| <b>ULËT</b>        | Barërat e thatë dhe pyjet mund të digjen lehtë. Flakët janë të mesme në pyje dhe të shpejta në zonat e ekspozuara.  |
| <b>I MODERUAR</b>  | Ndezja e zjarreve mund të ndodhë lehtë dhe me përhapje të shpejtë. Zjarret mund të jenë shumë të nxehtë, me kurora përhapje të vogla dhe të mesme.                          |
| <b>I LARTË</b>     | Ndezja mund të shkaktohet edhe nga një shkëndijë. Zjarret janë shumë të nxehtë me përhapje shumë të shpejtë të flakëve si rrjedhim kontrolli i tyre është shumë i vështirë. |

**SIMBOLE**

|   |  |
|---|--|
|  | Shtrengata: reshje mbi 20 mm/3orë. Moti mund të krijojë probleme të ndryshme |
|  | Përmytje urbane ose nga përrrenjtë dhe lumenjtë e vegjël                     |
|  | Përmytje nga lumenjtë e mesëm dhe të mëdhenj                                 |
|  | Rrëshqitje toke  |

**RREZIKU MAKSIMAL I QARKUT  
për sot dhe nesër, dt. 19-20.**