

BULETINI MBI RREZIQET NATYRORE *(Bulletin on Natural Hazards)***Qendra Kombëtare për Parashikimin dhe Monitorimin e Rreziqeve Natyrore**Facebook page : [Instituti i Gjeoshkencave](#), Webpage: www.geo.edu.al**Buletini Nr. 146/ 2023, 15-06-2023****Parashikimi** nga 15-06-2023, ora 12:00 deri më 16-06-2023, ora 23:59.**PARASHIKIMI I RREZIKUT NGA PËRMBYTJET**

Gjatë pasdites së sotme (e enjte, dt.15) dhe ditën e nesërme (e premte, dt.16) do të ketë reshje me intensitet të lartë kryesisht në qendër dhe në jug të territorit. Në qarqet Dibër, Tiranë, Elbasan, Fier, Berat, Korçë, Vlorë dhe Gjirokastrë mund të ketë vërshime të shpejta të lumenjëve të vegjël malorë dhe rrëshqitje të dherave. Në zonat urbane, në këto qarqe mund të shfaqen probleme me përmbytje të lokalizuara, në varësi të gjendjes së kanalizimeve.

PARASHIKIMI METEO**RESHJET**

Sot pasdite (e enjte, dt.15) dhe nesër (e premte, dt.16) priten reshje intensive në qarqet Dibër, Tiranë, Elbasan, Fier, Berat, Korçë, Vlorë dhe Gjirokastrë ndërsa në qarqet e tjerë priten reshje mesatare (siç tregohet në tabelë, respektivisht për secilin qark). Reshjet do të shoqërohen me shtrëngata në shumicën e qarqeve.

TEMPERATURAT

Nesër (e premte, dt.16) temperaturat minimale dhe maksimale të ajrit pritet të arrijnë:

në bregdet: 17 / 22 °C

në vendet e ulëta: 18 / 21 °C

në vendet malore: 13 / 19 °C

ERA

Sot pasdite (e enjte, dt.15) dhe nesër (e premte, dt.16) era pritet të fryjë e lehtë deri mesatare në të gjithë vendin.

NIVELET E RREZIKUT**S'KA RREZIK****I ULËT****I MODERUAR****I LARTË**

Instituti i Gjeoshkencave – IGJEO

Operator: *Elvin Çomo*Koordinator: *Elona Abazi* (Tel: +355 69 311 9392, e-mail: albania.hazards@gmail.com)

faqe 1 / 3

BULETINI MBI RREZIQET NATYRORE (Bulletin on Natural Hazards)


























Qendra Kombëtare për Parashikimin dhe Monitorimin e Rreziqeve Natyrore

Facebook page : Instituti i Gjeoshkencave, Webpage: www.geo.edu.al

Buletini Nr. 146/ 2023, 15-06-2023

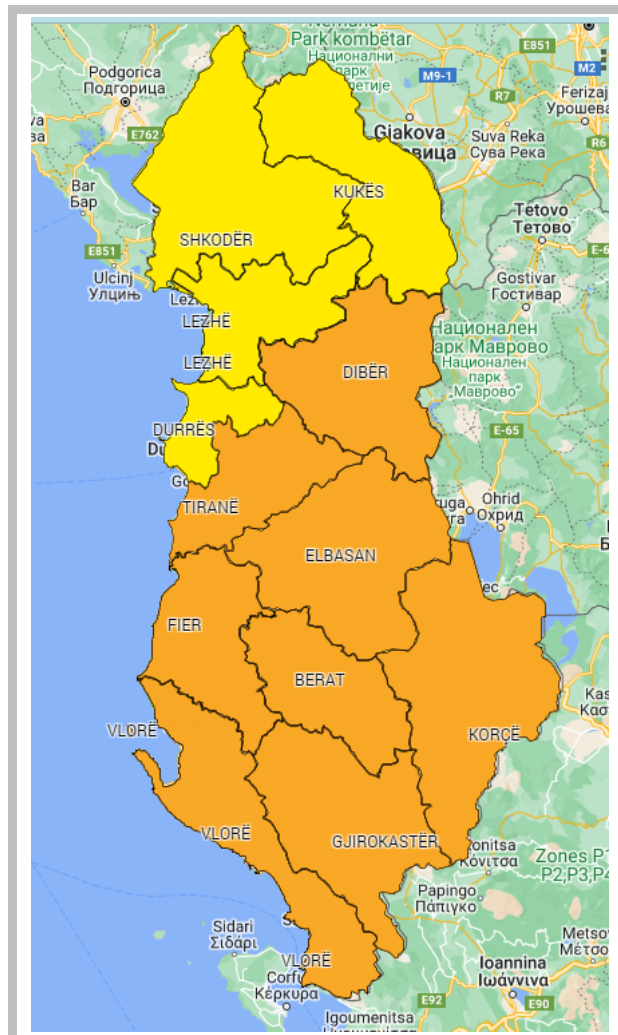
Parashikimi nga 15-06-2023, ora 12:00 deri më 16-06-2023, ora 23:59.

PARASHIKIMI I DETAJUAR MBI RREZIQET NATYRORE (SOT DHE NESËR)

RREZIKU MAKSIMAL I QARKUT	Zjarre në pyje	Ngjarje Meteorologjike			Ngjarje Hidrologjike		
	Zjarret Mesatarja e qarkut	Reshje 24-orëshe Mesatarja e qarkut	Reshje 24-orëshe Maksimale të lokalizuara	Shtrëngata	Përmbytje të Shpejta	Përmbytje Lumenjsh	Rrëshqitje toke
SHKODËR	S'KA RREZIK	mesatare					
KUKËS	S'KA RREZIK	mesatare					
DIBËR	S'KA RREZIK	intensive					
LEZHË	S'KA RREZIK	mesatare					
DURRËS	S'KA RREZIK	mesatare					
TIRANË	S'KA RREZIK	intensive					
ELBASAN	S'KA RREZIK	intensive					
FIER	S'KA RREZIK	intensive					
BERAT	S'KA RREZIK	intensive					
KORÇË	S'KA RREZIK	intensive					
VLORË	S'KA RREZIK	intensive					
GJIROKASTËR	S'KA RREZIK	intensive					

BULETINI MBI RREZIQET NATYRORE (*Bulletin on Natural Hazards*)**Qendra Kombëtare për Parashikimin dhe Monitorimin e Rreziqeve Natyrore**Facebook page : [Instituti i Gjeoshkencave](#), Webpage: www.geo.edu.al**Buletini Nr. 146/ 2023, 15-06-2023****Parashikimi** nga 15-06-2023, ora 12:00 deri më 16-06-2023, ora 23:59.**LEGJENDA: Reshjet 24-orëshe**

Niveli i Rrezikut	Reshje shiu (mm / 24 orë)
S'KA RREZIK	të dobëta (0 – 15 mm / 24 orë) Nuk priten fenomene hidro-meteorologjike problematike.
I ULËT	mesatare (15 – 45 mm / 24 orë) Mundësi që të shfaqen fenomene hidro-meteorologjike problematike.
I MODERUAR	intensive (45 – 90 mm / 24 orë) Moti parashikohet i rrezikshëm. Parashikohen fenomene të pazakonta hidro-meteorologjike.
I LARTË	shumë intensive (> 90 mm / 24 orë) Moti është shumë i rrezikshëm. Parashikohen fenomene të pazakonshme hidro-meteorologjike mjaft intensive.

**RREZIKU MAKSIMAL I QARKUT për sot dhe nesër, dt. 15 – 16.****LEGJENDA: Zjarre në pyje**

S'KA RREZIK	Zjarret e mundshëm janë të kontrollueshëm lehtësisht.
ULËT	Barërat e thatë dhe pyjet mund të digjen lehtë. Flakët janë të mesme në pyje dhe të shpejta në zonat e ekspozuara.
I MODERUAR	Ndezja e zjarreve mund të ndodhë lehtë dhe me përhapje të shpejtë. Zjarret mund të jenë shumë të nxehtë, me kurora përhapje të vogla dhe të mesme.
I LARTË	Ndezja mund të shkaktohet edhe nga një shkëndijë. Zjarret janë shumë të nxehtë me përhapje shumë të shpejtë të flakëve si rrjedhim kontrolli i tyre është shumë i vështirë.

SIMBOLE

	Shtrengata: reshje mbi 20 mm/3orë. Moti mund të krijojë probleme të ndryshme
	Përmytje urbane ose nga përrrenjtë dhe lumenjtë e vegjël
	Përmytje nga lumenjtë e mesëm dhe të mëdhenj
	Rrëshqitje toke