

BULETINI MBI RREZIQET NATYRORE (*Bulletin on Natural Hazards*)**Qendra Kombëtare për Parashikimin dhe Monitorimin e Rreziqeve Natyrore**Facebook page : [Instituti i Gjeoshkencave](#), Webpage: www.geo.edu.al**Buletini Nr. 161/ 2023, 30-06-2023****Parashikimi** nga 30-06-2023, ora 12:00 deri më 01-07-2023, ora 23:59.**ZJARRET NË PYJE**

Sot pasdite (e premte, dt.30) dhe nesër (e shtunë, dt.01) pritet niveli rrezik "I MODERUAR" në qarqet Durrës, Fier, Vlorë dhe rrezik "I ULËT" ose "S'KA RREZIK" në qarqet e tjera (siç tregohet në tabelë, respektivisht për secilin qark).

Në disa prej këtyre qarqeve pritet rrezik "I MODERUAR" vetëm në zona të lokalizuara, konkretisht: Shkodër (JP), Lezhë, (VP), Durrës (V & J) dhe Tiranë (JP).

PARASHIKIMI METEO
-----**RESHJET**

Sot pasdite (e premte, dt.30) nuk priten reshje. Nesër (e shtunë, dt.01) priten reshje të dobëta deri lokalisht mesatare në qarqet Shkodër, Kukës, Dibër, Lezhë, Durrës dhe Elbasan të shoqëruara me shtrëngata (siç tregohet në tabelë, respektivisht për secilin qark).

TEMPERATURAT

Nesër (e shtunë, dt.01) temperaturat minimale dhe maksimale të ajrit pritet të arrijnë:

në bregdet: 20 / 29 °C

në vendet e ulëta: 18 / 30 °C

në vendet malore: 12 / 26 °C

ERA

Sot pasdite (e premte, dt.30) dhe nesër (e shtunë, dt.01) era pritet të jetë e lehtë deri mesatare.



Instituti i Gjeoshkencave – IGJEO

Operator: Entela Vako

Koordinator: Elona Abazi (Tel: +355 69 311 9392, e-mail: albania.hazards@gmail.com)

faqe 1 / 4

BULETINI MBI RREZIQET NATYRORE (Bulletin on Natural Hazards)

Qendra Kombëtare për Parashikimin dhe Monitorimin e Rreziqeve Natyrore

Facebook page : Instituti i Gjeoshkencave, Webpage: www.geo.edu.al

Buletini Nr. 161/ 2023, 30-06-2023

Parashikimi nga 30-06-2023, ora 12:00 deri më 01-07-2023, ora 23:59.

NIVELET E RREZIKUT







S'KA RREZIK

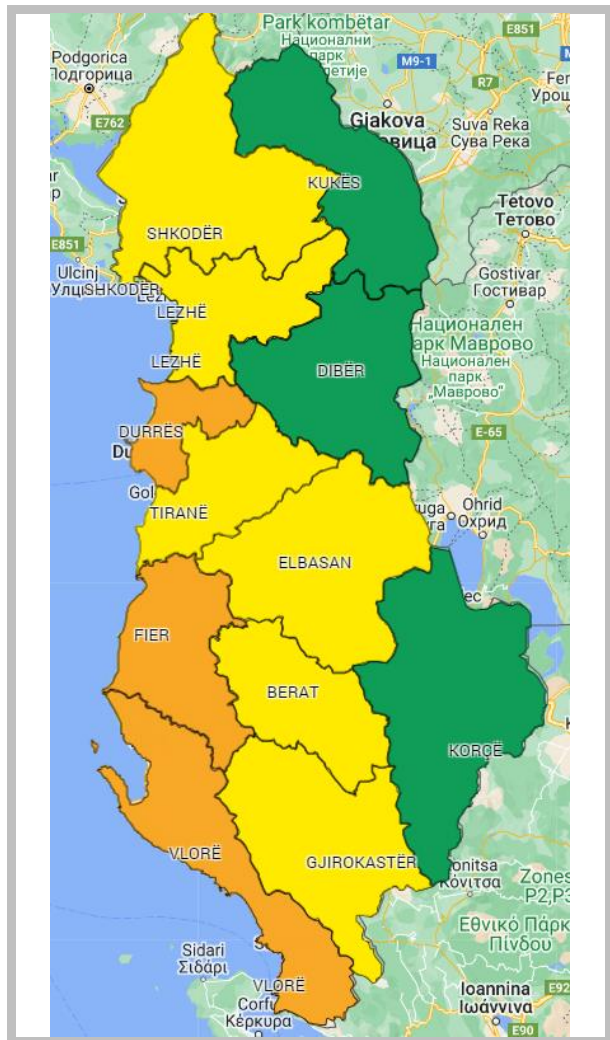
I ULËT

I MODERUAR

I LARTË

PARASHIKIMI I DETAJUAR MBI RREZIQET NATYRORE (SOT DHE NESËR)

RREZIKU MAKSIMAL I QARKUT	Zjarre në pyje	Ngjarje Meteorologjike			Ngjarje Hidrologjike		
	Zjarret Mesatarja e qarkut	Reshje 24-orëshe Mesatarja e qarkut	Reshje 24-orëshe Maksimale të lokalizuara	Shtrëngata	Përmbytje të Shpejta	Përmbytje Lumenjsh	Rrëshqitje toke
SHKODËR	I ULËT	të dobëta	mesatare				
KUKËS	S'KA RREZIK	të dobëta	mesatare				
DIBËR	S'KA RREZIK	të dobëta	mesatare				
LEZHË	I ULËT	të dobëta	mesatare				
DURRËS	I MODERUAR	të dobëta	mesatare				
TIRANË	I ULËT	të dobëta					
ELBASAN	I ULËT	të dobëta	mesatare				
FIER	I MODERUAR	të dobëta					
BERAT	I ULËT	të dobëta					
KORÇË	S'KA RREZIK	të dobëta					
VLOREË	I MODERUAR	të dobëta					
GJIROKASTËR	I ULËT	nuk ka reshje	të dobëta				



**RREZIKU MAKSIMAL I QARKUT
për sot dhe nesër, dt. 30 – 01.**

LEGJENDA: Reshjet 24-orëshe

Niveli i Rrezikut	Reshje shiu (mm / 24 orë)
S'KA RREZIK	të dobëta (0 – 15 mm / 24 orë) Nuk priten fenomene hidro-meteorologjike problematike.
I ULËT	mesatare (15 – 45 mm / 24 orë) Mundësi që të shfaqen fenomene hidro-meteorologjike problematike.





BULETINI MBI RREZIQET NATYRORE (*Bulletin on Natural Hazards*)**Qendra Kombëtare për Parashikimin dhe Monitorimin e Rreziqeve Natyrore**Facebook page : [Instituti i Gjeoshkencave](#), Webpage: www.geo.edu.al**Buletini Nr. 161/ 2023, 30-06-2023****Parashikimi** nga 30-06-2023, ora 12:00 deri më 01-07-2023, ora 23:59.

I MODERUAR	intensive (45 – 90 mm / 24 orë) Moti parashikohet i rrezikshëm. Parashikohen fenomene të pazakonta hidro-meteorologjike.
I LARTË	shumë intensive (> 90 mm / 24 orë) Moti është shumë i rrezikshëm. Parashikohen fenomene të pazakonshme hidro-meteorologjike mjaft intensive.

LEGJENDA: Zjarre në pyje

S'KA RREZIK	Zjarret e mundshëm janë të kontrollueshëm lehtësisht.
ULËT	Barërat e thatë dhe pyjet mund të digjen lehtë. Flakët janë të mesme në pyje dhe të shpejta në zonat e ekspozuara.
I MODERUAR	Ndezja e zjarreve mund të ndodhë lehtë dhe me përhapje të shpejtë. Zjarret mund të jenë shumë të nxehtë, me kurora përhapje të vogla dhe të mesme.
I LARTË	Ndezja mund të shkaktohet edhe nga një shkëndijë. Zjarret janë shumë të nxehtë me përhapje shumë të shpejtë të flakëve si rrjedhim kontrolli i tyre është shumë i vështirë.

SIMBOLE

	Shtrengata: reshje mbi 20 mm/3orë. Moti mund të krijojë probleme të ndryshme
	Përmbytje urbane ose nga përrenjtë dhe lumenjtë e vegjël
	Përmbytje nga lumenjtë e mesëm dhe të mëdhenj
	Rrëshqitje toke