

BULETINI MBI RREZIQET NATYRORE (*Bulletin on Natural Hazards*)**Qendra Kombëtare për Parashikimin dhe Monitorimin e Rreziqeve Natyrore**Facebook page : [Instituti i Gjeoshkencave](#), Webpage: www.geo.edu.al**Buletini Nr. 204/ 2023, 12-08-2023****Parashikimi** nga 12-08-2023, ora 12:00 deri më 13-08-2023, ora 23:59.**ZJARRET NË PYJE**

Sot pasdite (e shtunë, dt.12) dhe nesër (e diel, dt.13) pritet nivel rreziku "I MODERUAR" në të gjithë qarqet (siç tregohet në tabelë, respektivisht për secilin qark). Në qarkun e Vlorës pritet rrezik "I LARTË" vetëm në zona të lokalizuara, konkretisht: Vlorë (JP). Rreziku pritet të jetë më i lartë ditën e nesërme.

PARASHIKIMI METEO

Sot pasdite (e shtunë, dt.12) dhe nesër (e diel, dt.13) priten reshje lokale të dobëta në qarqet Korçë dhe Gjirokastër, ndërsa në qarqet e tjerë nuk priten reshje (siç tregohet në tabelë, respektivisht për secilin qark).

TEMPERATURAT

Nesër (e diel, dt.13) temperaturat minimale dhe maksimale të ajrit pritet të arrijnë:

në bregdet: 21 / 31 °C

në vendet e ulëta: 19 / 33 °C

në vendet malore: 12 / 25 °C

ERA

Sot pasdite (e shtunë, dt.12) dhe nesër (e diel, dt.13) era pritet të fryjë e lehtë deri mesatare.

NIVELET E RREZIKUT**S'KA RREZIK****I ULËT****I MODERUAR****I LARTË**

Instituti i Gjeoshkencave – IGJEO

Operator: Elona Abazi

Koordinator: Elona Abazi (Tel: +355 69 311 9392, e-mail: albania.hazards@gmail.com)

faqe 1 / 3

BULETINI MBI RREZIQET NATYRORE (Bulletin on Natural Hazards)

Qendra Kombëtare për Parashikimin dhe Monitorimin e Rreziqeve Natyrore

Facebook page : Instituti i Gjeoshkencave, Webpage: www.geo.edu.al

Buletini Nr. 204/ 2023, 12-08-2023

Parashikimi nga 12-08-2023, ora 12:00 deri më 13-08-2023, ora 23:59.

PARASHIKIMI I DETAJUAR MBI RREZIQET NATYRORE (SOT DHE NESËR)

RREZIKU MAKSIMAL I QARKUT	Zjarre në pyje	Ngjarje Meteorologjike			Ngjarje Hidrologjike		
	Zjarret Mesatarja e qarkut	Reshje 24-orëshe Mesatarja e qarkut	Reshje 24-orëshe Maksimale të lokalizuara	Shtrëngata	Përmbytje të Shpejta	Përmbytje Lumenjsh	Rrëshqitje toke
SHKODËR	I MODERUAR	nuk ka reshje					
KUKËS	I MODERUAR	nuk ka reshje					
DIBËR	I MODERUAR	nuk ka reshje					
LEZHË	I MODERUAR	nuk ka reshje					
DURRËS	I MODERUAR	nuk ka reshje					
TIRANË	I MODERUAR	nuk ka reshje					
ELBASAN	I MODERUAR	nuk ka reshje					
FIER	I MODERUAR	nuk ka reshje					
BERAT	I MODERUAR	nuk ka reshje					
KORÇË	I MODERUAR	nuk ka reshje	të dobëta				
VLORË	I MODERUAR	nuk ka reshje					
GJIROKASTËR	I MODERUAR	nuk ka reshje	të dobëta				



Instituti i Gjeoshkencave – IGJEO

Operator: Elona Abazi

Koordinator: Elona Abazi (Tel: +355 69 311 9392, e-mail: albania.hazards@gmail.com)

faqe 2 / 3





LEGJENDA: Reshjet 24-orëshe

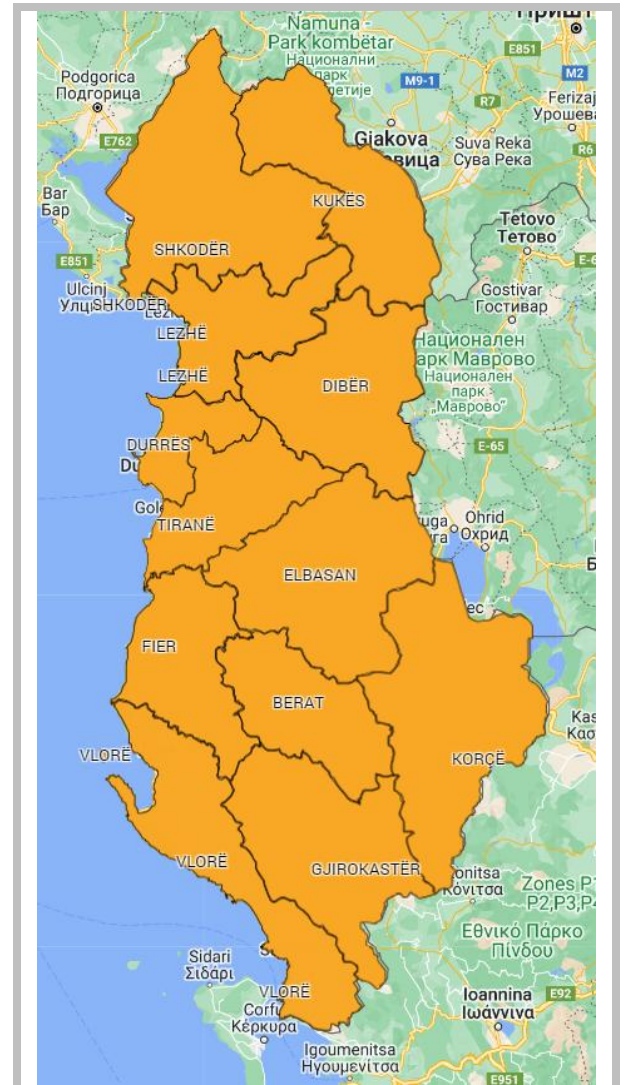
Niveli i Rrezikut	Reshje shiu (mm / 24 orë)
S'KA RREZIK	të dobëta (0 – 15 mm / 24 orë) Nuk priten fenomene hidro-meteorologjike problematike.
I ULËT	mesatare (15 – 45 mm / 24 orë) Mundësi që të shfaqen fenomene hidro-meteorologjike problematike.
I MODERUAR	intensive (45 – 90 mm / 24 orë) Moti parashikohet i rrezikshëm. Parashikohen fenomene të pazakonta hidro-meteorologjike.
I LARTË	shumë intensive (> 90 mm / 24 orë) Moti është shumë i rrezikshëm. Parashikohen fenomene të pazakonshme hidro-meteorologjike mjaft intensive.

LEGJENDA: Zjarre në pyje

S'KA RREZIK	Zjarret e mundshëm janë të kontrollueshëm lehtësisht.
ULËT	Barërat e thatë dhe pyjet mund të digjen lehtë. Flakët janë të mesme në pyje dhe të shpejta në zonat e ekspozuara.
I MODERUAR	Ndezja e zjarreve mund të ndodhë lehtë dhe me përhapje të shpejtë. Zjarret mund të jenë shumë të nxehtë, me kurora përhapje të vogla dhe të mesme.
I LARTË	Ndezja mund të shkaktohet edhe nga një shkëndijë. Zjarret janë shumë të nxehtë me përhapje shumë të shpejtë të flakëve si rrjedhim kontrolli i tyre është shumë i vështirë.

SIMBOLE

	Shtrengata: reshje mbi 20 mm/3orë. Moti mund të krijojë probleme të ndryshme
	Përmbytje urbane ose nga përrrenjtë dhe lumenjtë e vegjël
	Përmbytje nga lumenjtë e mesëm dhe të mëdhenj
	Rrëshqitje toke



RREZIKU MAKSIMAL I QARKUT për sot dhe nesër, dt. 12 – 13.