

BULETINI MBI RREZIQET NATYRORE (Bulletin on Natural Hazards)

Qendra Kombëtare për Parashikimin dhe Monitorimin e Rreziqeve Natyrore

Facebook page : Instituti i Gjeoshkencave, Webpage: www.geo.edu.al

Buletini Nr. 246/ 2023, 23-09-2023

Parashikimi nga 23-09-2023, ora 12:00 deri më 24-09-2023, ora 23:59.

ZJARRET NË PYJE

Sot pasdite (e shtunë, dt.23) pritet nivel rreziku "I LARTË" në qarqet Kukës, Durrës, Tiranë, Fier dhe Berat, ndërsa nivel rreziku "I MODERUAR" në të gjitha qarqet e tjera (siç tregohet në tabelë, respektivisht për secilin qark). Në shumicën e qarqeve me nivel rreziku "I MODERUAR" pritet nivel rreziku "I LARTË" vetëm në zona të lokalizuara, konkretisht: Dibër (VL), Elbasan (P), Korçë (Q), Vlorë (V) dhe Gjirokastrë (V).

Nesër (e diel, dt.24) pritet nivel rreziku "I MODERUAR" në qarkun e Korçës, ndërsa "S'KA RREZIK" në të gjitha qarqet e tjera.

PARASHIKIMI METEO

RESHJET

Sot pasdite (e shtunë, dt.23) dhe nesër (e diel, dt.24) priten reshje mesatare deri lokalisht intensive në qarqet Shkodër dhe Lezhë, mesatare dhe të dobëta deri lokalisht mesatare në qarqet Kukës, Dibër, Durrës, Tiranë dhe Vlorë, ndërsa të dobëta në të gjitha qarqet e tjera (siç tregohet në tabelë, respektivisht për secilin qark). Në shumicën e qarqeve reshjet pritet të shoqërohen edhe me shtrëngata.

TEMPERATURAT

Nesër (e diel, dt.24) temperaturat minimale dhe maksimale të ajrit pritet të arrijnë:

në bregdet: 20 / 24 °C

në vendet e ulëta: 20 / 25 °C

në vendet malore: 15 / 24 °C

ERA

Sot pasdite (e shtunë, dt.23) era pritet të fryjë mesatare deri e fortë në të gjithë territorin, ndërsa nesër (e diel, dt.24) ajo pritet e lehtë deri mesatare, por në bregdet deri e fortë.



Instituti i Gjeoshkencave – IGJEO

Operator: Liljana Lata

Koordinator: Elona Abazi (Tel: +355 69 311 9392, e-mail: albania.hazards@gmail.com)

faqe 1 / 3

BULETINI MBI RREZIQET NATYRORE (Bulletin on Natural Hazards)

Qendra Kombëtare për Parashikimin dhe Monitorimin e Rreziqeve Natyrore

Facebook page : [Instituti i Gjeoshkencave](#), Webpage: www.geo.edu.al

Buletini Nr. 246/ 2023, 23-09-2023

Parashikimi nga 23-09-2023, ora 12:00 deri më 24-09-2023, ora 23:59.

NIVELET E RREZIKUT








S'KA RREZIK

I ULËT

I MODERUAR

LARTË

PARASHIKIMI I DETAJUAR MBI RREZIQET NATYRORE (SOT DHE NESËR)

RREZIKU MAKSIMAL I QARKUT	Zjarre në pyje	Ngjarje Meteorologjike			Ngjarje Hidrologjike		
	Zjarret Mesatarja e qarkut	Reshje 24-orëshe Mesatarja e qarkut	Reshje 24-orëshe Maksimale të lokalizuara	Shtrëngata	Përmbytje të Shpejta	Përmbytje Lumenjsh	Rrëshqitje toke
SHKODËR	I MODERUAR	mesatare	intensive				
KUKËS	I LARTË	mesatare					
DIBËR	I MODERUAR	të dobëta	mesatare				
LEZHË	I MODERUAR	mesatare	intensive				
DURRËS	I LARTË	mesatare					
TIRANË	I LARTË	të dobëta	mesatare				
ELBASAN	I MODERUAR	të dobëta					
FIER	I LARTË	të dobëta					
BERAT	I LARTË	të dobëta					
KORÇË	I MODERUAR	të dobëta					
VLORË	I MODERUAR	të dobëta	mesatare				
GJIROKASTËR	I MODERUAR	të dobëta					



Instituti i Gjeoshkencave – IGJE0

Operator: Liljana Lata

Koordinator: Elona Abazi (Tel: +355 69 311 9392, e-mail: albania.hazards@gmail.com)

faqe 2 / 3

LEGJENDA: Reshjet 24-orëshe

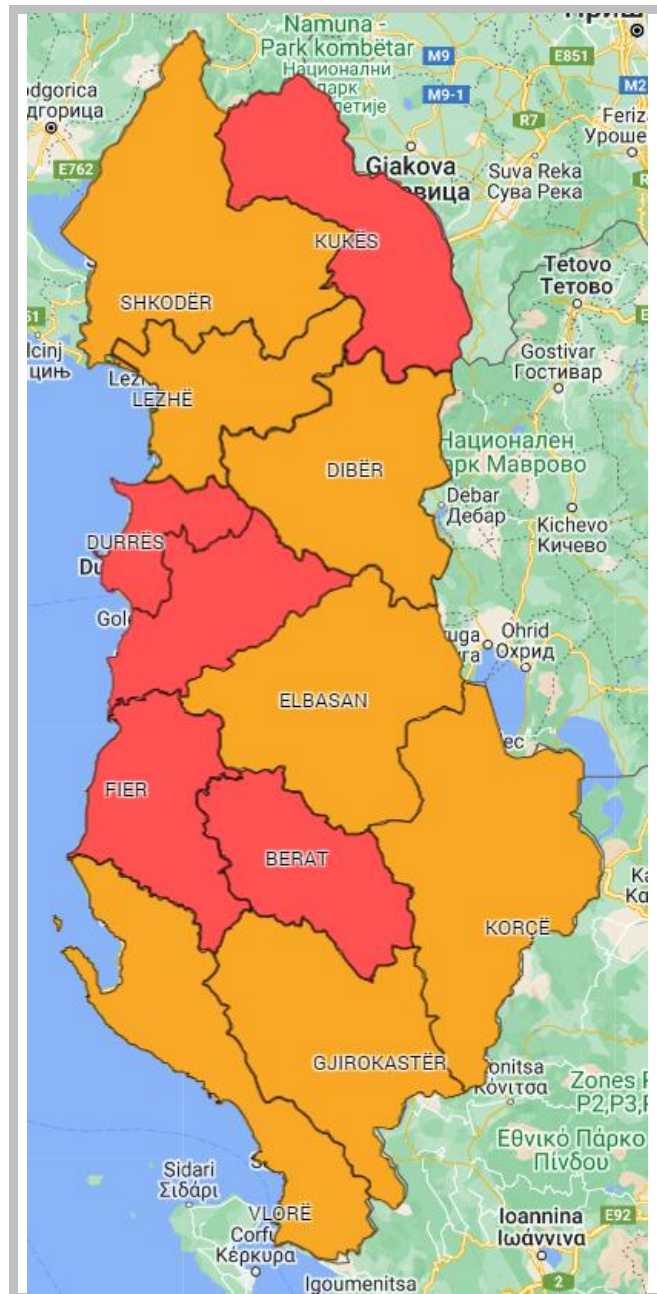
Niveli i Rrezikut	Reshje shiu (mm / 24 orë)
S'KA RREZIK	të dobëta (0 – 15 mm / 24 orë) Nuk priten fenomene hidro-meteorologjike problematike.
I ULËT	mesatare (15 – 45 mm / 24 orë) Mundësi që të shfaqen fenomene hidro-meteorologjike problematike.
I MODERUAR	intensive (45 – 90 mm / 24 orë) Moti parashikohet i rrezikshëm. Parashikohen fenomene të pazakonta hidro-meteorologjike.
I LARTË	shumë intensive (> 90 mm / 24 orë) Moti është shumë i rrezikshëm. Parashikohen fenomene të pazakonshme hidro-meteorologjike mjaft intensive.

LEGJENDA: Zjarre në pyje

S'KA RREZIK	Zjarret e mundshëm janë të kontrollueshëm lehtësisht.
ULËT	Barërat e thatë dhe pyjet mund të digjen lehtë. Flakët janë të mesme në pyje dhe të shpejta në zonat e ekspozuara.
I MODERUAR	Ndezja e zjarreve mund të ndodhë lehtë dhe me përhapje të shpejtë. Zjarret mund të jenë shumë të nxehtë, me kurora përhapje të vogla dhe të mesme.
I LARTË	Ndezja mund të shkaktohet edhe nga një shkëndijë. Zjarret janë shumë të nxehtë me përhapje shumë të shpejtë të flakëve si rrjedhim kontrolli i tyre është shumë i vështirë.

SIMBOLE

	Shtrengata: reshje mbi 20 mm/3orë. Moti mund të krijojë probleme të ndryshme
	Përmbytje urbane ose nga përrrenjtë dhe lumenjtë e vegjël
	Përmbytje nga lumenjtë e mesëm dhe të mëdhenj
	Rrëshqitje toke



RREZIKU MAKSIMAL I QARKUT për sot dhe nesër, dt. 23 – 24.