

**BULETINI MBI RREZIQET NATYRORE** (*Bulletin on Natural Hazards*)**Qendra Kombëtare për Parashikimin dhe Monitorimin e Rreziqeve Natyrore**Facebook page : [Instituti i Gjeoshkencave](#), Webpage: [www.geo.edu.al](http://www.geo.edu.al)**Buletini Nr. 268/ 2023, 15-10-2023****Parashikimi** nga 15-10-2023, ora 12:00 deri më 16-10-2023, ora 23:59.**ZJARRET NË PYJE**

Sot pasdite (e diel, dt.15) pritet niveli rrezik "I MODERUAR" në të gjitha qarqet ndërsa nesër (e hënë, dt.16) pritet niveli "S'KA RREZIK" në të gjitha qarqet (siç tregohet në tabelë, respektivisht për secilin qark).

**PARASHIKIMI METEO****RESHJET**

Sot pasdite (e diel, dt.15) nesër (e hënë, dt.16) priten reshje mesatare në qarkun Durrës ndërsa në qarqet Shkodër, Kukës, Dibër, Lezhë, Tiranë, Elbasan dhe Vlorë priten reshje lokalisht mesatare të shoqëruara me shtrëngata. Në qarqet e tjera reshjet priten të jenë të dobëta (siç tregohet në tabelë, respektivisht për secilin qark).

**TEMPERATURAT**

Nesër (e hënë, dt.16) temperaturat minimale dhe maksimale të ajrit pritet të arrijnë:

në bregdet: 17 / 22 °C

në vendet e ulëta: 13 / 24 °C

në vendet malore: 7 / 16 °C

**ERA**

Sot pasdite (e diel, dt.15) dhe nesër (e hënë, dt.16) era pritet të fryjë e lehtë deri mesatare.

**NIVELET E RREZIKUT****S'KA RREZIK****I ULËT****I MODERUAR****I LARTË**

Instituti i Gjeoshkencave – IGJEO

Operator: Florinda Tuga

Koordinator: Elona Abazi ( Tel: +355 69 311 9392, e-mail: [albania.hazards@gmail.com](mailto:albania.hazards@gmail.com))

faqe 1 / 3

**BULETINI MBI RREZIQET NATYRORE** (Bulletin on Natural Hazards)








Qendra Kombëtare për Parashikimin dhe Monitorimin e Rreziqeve Natyrore

Facebook page : Instituti i Gjeoshkencave, Webpage: [www.geo.edu.al](http://www.geo.edu.al)

Buletini Nr. 268/ 2023, 15-10-2023

Parashikimi nga 15-10-2023, ora 12:00 deri më 16-10-2023, ora 23:59.

**PARASHIKIMI I DETAJUAR MBI RREZIQET NATYRORE (SOT DHE NESËR)**

RREZIKU MAKSIMAL I QARKUT	Zjarre në pyje	Ngjarje Meteorologjike			Ngjarje Hidrologjike		
	Zjarret Mesatarja e qarkut	Reshje 24-orëshe Mesatarja e qarkut	Reshje 24-orëshe Maksimale të lokalizuara	Shtrëngata	Përmbytje të Shpejta	Përmbytje Lumenjsh	Rrëshqitje toke
SHKODËR	I MODERUAR	të dobëta	mesatare				
KUKËS	I MODERUAR	të dobëta	mesatare				
DIBËR	I MODERUAR	të dobëta	mesatare				
LEZHË	I MODERUAR	të dobëta	mesatare				
DURRËS	I MODERUAR	mesatare					
TIRANË	I MODERUAR	të dobëta	mesatare				
ELBASAN	I MODERUAR	të dobëta	mesatare				
FIER	I MODERUAR	të dobëta					
BERAT	I MODERUAR	të dobëta					
KORÇË	I MODERUAR	të dobëta					
VLORË	I MODERUAR	të dobëta	mesatare				
GJIROKASTËR	I MODERUAR	të dobëta					

**BULETINI MBI RREZIQET NATYRORE** (*Bulletin on Natural Hazards*)**Qendra Kombëtare për Parashikimin dhe Monitorimin e Rreziqeve Natyrore**Facebook page : [Instituti i Gjeoshkencave](#), Webpage: [www.geo.edu.al](http://www.geo.edu.al)**Buletini Nr. 268/ 2023, 15-10-2023****Parashikimi** nga 15-10-2023, ora 12:00 deri më 16-10-2023, ora 23:59.**LEGJENDA: Reshjet 24-orëshe**

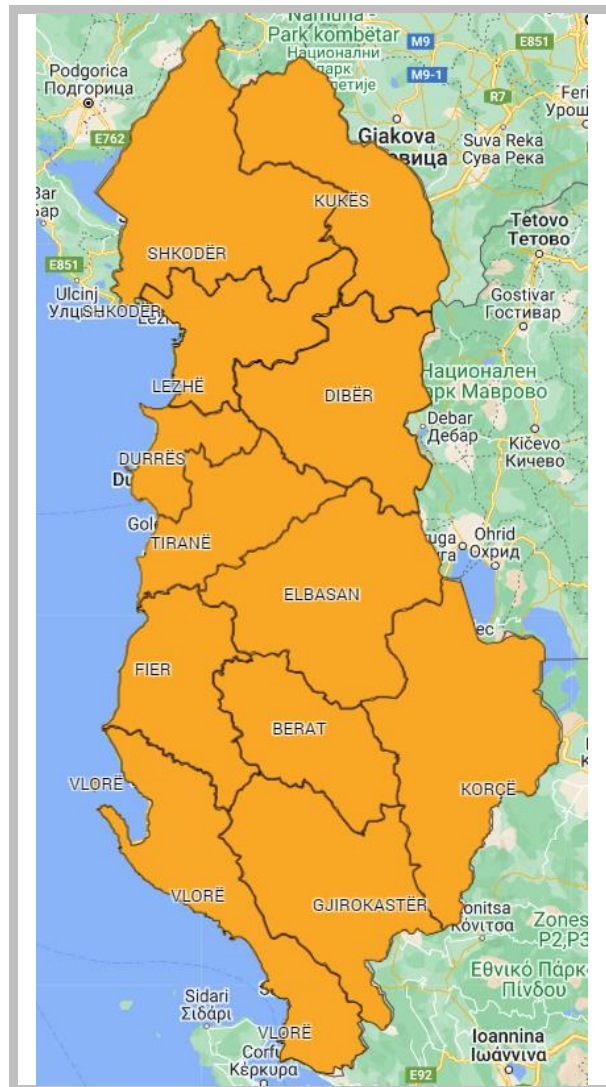
<b>Niveli i Rrezikut</b>	<b>Reshje shiu</b> (mm / 24 orë)
<b>S'KA RREZIK</b>	të dobëta (0 – 15 mm / 24 orë) Nuk priten fenomene hidro-meteorologjike problematike.
<b>I ULËT</b>	mesatare (15 – 45 mm / 24 orë) Mundësi që të shfaqen fenomene hidro-meteorologjike problematike.
<b>I MODERUAR</b>	intensive (45 – 90 mm / 24 orë) Moti parashikohet i rrezikshëm. Parashikohen fenomene të pazakonta hidro-meteorologjike.
<b>I LARTË</b>	shumë intensive (> 90 mm / 24 orë) Moti është shumë i rrezikshëm. Parashikohen fenomene të pazakonshme hidro-meteorologjike mjaft intensive.

**LEGJENDA: Zjarre në pyje**

<b>S'KA RREZIK</b>	Zjarret e mundshëm janë të kontrollueshëm lehtësisht.
<b>ULËT</b>	Barërat e thatë dhe pyjet mund të digjen lehtë. Flakët janë të mesme në pyje dhe të shpejta në zonat e ekspozuara.
<b>I MODERUAR</b>	Ndezja e zjarreve mund të ndodhë lehtë dhe me përhapje të shpejtë. Zjarret mund të jenë shumë të nxehtë, me kurora përhapje të vogla dhe të mesme.
<b>I LARTË</b>	Ndezja mund të shkaktohet edhe nga një shkëndijë. Zjarret janë shumë të nxehtë me përhapje shumë të shpejtë të flakëve si rrjedhim kontrolli i tyre është shumë i vështirë.

**SIMBOLE**

	Shtrengata: reshje mbi 20 mm/3orë. Moti mund të krijojë probleme të ndryshme
	Përmytje urbane ose nga përrrenjtë dhe lumenjtë e vegjël
	Përmytje nga lumenjtë e mesëm dhe të mëdhenj
	Rrëshqitje toke

**RREZIKU MAKSIMAL I QARKUT**  
**për sot dhe nesër, dt. 15 – 16.**