

BULETINI MBI RREZIQET NATYRORE (*Bulletin on Natural Hazards*)**Qendra Kombëtare për Parashikimin dhe Monitorimin e Rreziqeve Natyrore**Facebook page : [Instituti i Gjeoshkencave](#), Webpage: www.geo.edu.al**Buletini Nr. 274/ 2023, 21-10-2023****Parashikimi** nga 21-10-2023, ora 12:00 deri më 22-10-2023, ora 23:59.**PARASHIKIMI METEO****RESHJET**

Sot pasdite (e shtunë, dt. 21) dhe nesër (e diel, dt. 22) priten reshje mesatare dhe lokalisht intensive në qarqet Shkodër dhe Kukës. Në qarqet Lezhë, Durrës dhe Vlorë priten reshje të dobëta dhe lokalisht mesatare, ndërsa në qarqet e tjerë priten reshje të dobëta. Reshjet pritet të shoqërohen me shtrëngata në disa qarqe (siç tregohet në tabelë, respektivisht për secilin qark). Shtrëngatat për momente të shkurtra mund të krijojnë vërshime lokale kryesisht në Veriperëndim të vendit.

TEMPERATURAT

Nesër (e diel, dt. 22) temperaturat minimale dhe maksimale të ajrit pritet të arrijnë:

në bregdet: 19 / 25 °C

në vendet e ulëta: 18 / 26 °C

në vendet malore: 15 / 21 °C

ERA

Sot pasdite (e shtunë, dt. 21) dhe nesër (e diel, dt. 22) era pritet të fryjë mesatare deri e fortë, kryesisht në bregdet.

ZJARRET NË PYJE

Sot pasdite (e shtunë, dt. 21) pritet nivel "I ULËT" në qarqet Shkodër, Kukës, Korçë dhe Gjirokastrë, ndërsa në qarqet e tjerë pritet rrezik "I MODERUAR" (siç tregohet në tabelë, respektivisht për secilin qark).

Nesër (e diel, dt. 22) pritet nivel "S'KA RREZIK" për zjarre në pyje.

NIVELET E RREZIKUT**S'KA RREZIK****I ULËT****I MODERUAR****I LARTË**

Instituti i Gjeoshkencave – IGJEO

Operator: Anira Gjoni

Koordinator: Elona Abazi (Tel: +355 69 311 9392, e-mail: albania.hazards@gmail.com)

faqe 1 / 3

BULETINI MBI RREZIQET NATYRORE (Bulletin on Natural Hazards)




Qendra Kombëtare për Parashikimin dhe Monitorimin e Rreziqeve Natyrore

Facebook page : Instituti i Gjeoshkencave, Webpage: www.geo.edu.al

Buletini Nr. 274/ 2023, 21-10-2023

Parashikimi nga 21-10-2023, ora 12:00 deri më 22-10-2023, ora 23:59.

PARASHIKIMI I DETAJUAR MBI RREZIQET NATYRORE (SOT DHE NESËR)

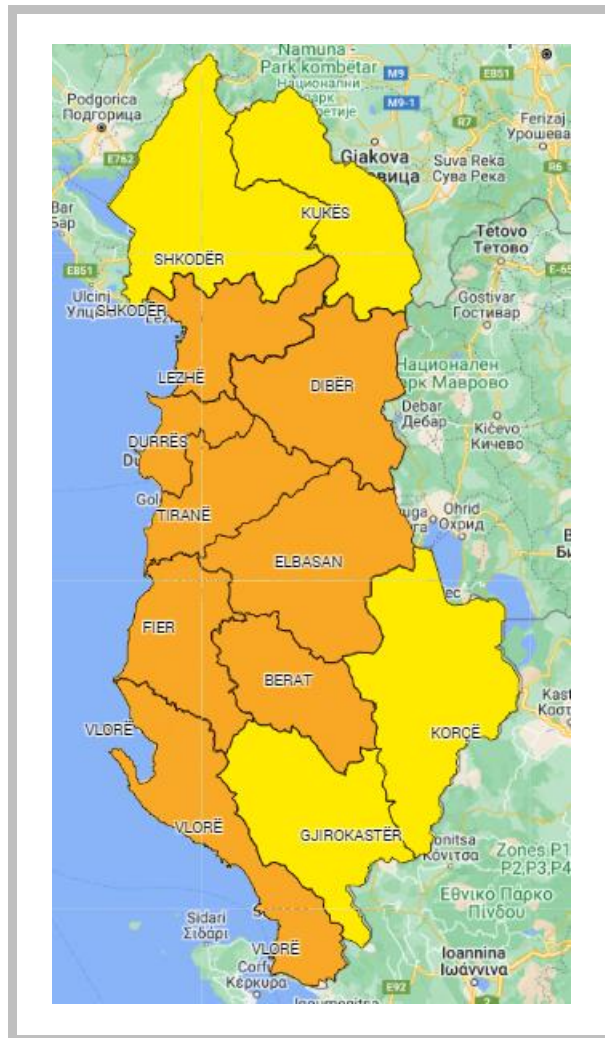
RREZIKU MAKSIMAL I QARKUT	Zjarre në pyje	Ngjarje Meteorologjike			Ngjarje Hidrologjike		
	Zjarret Mesatarja e qarkut	Reshje 24-orëshe Mesatarja e qarkut	Reshje 24-orëshe Maksimale të lokalizuara	Shtrëngata	Përmbytje të Shpejta	Përmbytje Lumenjsh	Rrëshqitje toke
SHKODËR	I ULËT	mesatare	intensive				
KUKËS	I ULËT	mesatare	intensive				
DIBËR	I MODERUAR	të dobëta					
LEZHË	I MODERUAR	të dobëta	mesatare				
DURRËS	I MODERUAR	të dobëta	mesatare				
TIRANË	I MODERUAR	të dobëta					
ELBASAN	I MODERUAR	të dobëta					
FIER	I MODERUAR	të dobëta					
BERAT	I MODERUAR	të dobëta					
KORÇË	I ULËT	nuk ka reshje	të dobëta				
VLORË	I MODERUAR	të dobëta	mesatare				
GJIROKASTËR	I ULËT	të dobëta					

LEGJENDA: Reshjet 24-orëshe

Niveli i Rrezikut	Reshje shiu (mm / 24 orë)
S'KA RREZIK	të dobëta (0 – 15 mm / 24 orë) Nuk priten fenomene hidro-meteorologjike problematike.
I ULËT	mesatare (15 – 45 mm / 24 orë) Mundësi që të shfaqen fenomene hidro-meteorologjike problematike.
I MODERUAR	intensive (45 – 90 mm / 24 orë) Moti parashikohet i rrezikshëm. Parashikohen fenomene të pazakonta hidro-meteorologjike.
I LARTË	shumë intensive (> 90 mm / 24 orë) Moti është shumë i rrezikshëm. Parashikohen fenomene të pazakonshme hidro-meteorologjike mjaft intensive.

LEGJENDA: Zjarre në pyje

S'KA RREZIK	Zjarret e mundshëm janë të kontrollueshëm lehtësisht.
ULËT	Barërat e thatë dhe pyjet mund të digjen lehtë. Flakët janë të mesme në pyje dhe të shpejta në zonat e ekspozuara.
I MODERUAR	Ndezja e zjarreve mund të ndodhë lehtë dhe me përhapje të shpejtë. Zjarret mund të jenë shumë të nxehtë, me kurora përhapje të vogla dhe të mesme.
I LARTË	Ndezja mund të shkaktohet edhe nga një shkëndijë. Zjarret janë shumë të nxehtë me përhapje shumë të shpejtë të flakëve si rrjedhim kontrolli i tyre është shumë i vështirë.



RREZIKU MAKSIMAL I QARKUT për sot dhe nesër, dt. 21 – 22.

SIMBOLE

	Shtrengata: reshje mbi 20 mm/3orë. Moti mund të krijojë probleme të ndryshme
	Përmytje urbane ose nga përrenjtë dhe lumenjtë e vegjël
	Përmytje nga lumenjtë e mesëm dhe të mëdhenj
	Rrëshqitje toke