

BULETINI MBI RREZIQET NATYRORE (*Bulletin on Natural Hazards*)**Qendra Kombëtare për Parashikimin dhe Monitorimin e Rreziqeve Natyrore**Facebook page : [Instituti i Gjeoshkencave](#), Webpage: www.geo.edu.al**Buletini Nr. 234/ 2023, 31-10-2023****Parashikimi** nga 31-10-2023, ora 12:00 deri më 01-11-2023, ora 23:59.**PARASHIKIMI METEO****RESHJET**

Sot pasdite (e martë, dt. 31) dhe nesër (e mërkurë, dt. 01) priten reshje mesatare deri lokalisht intensive në qarqet Shkodër dhe Kukës, reshje mesatare në qarqet Lezhë dhe Tiranë, reshje të dobëta deri lokalisht mesatare në qarqet Dibër, Durrës, Vlorë dhe Gjirokastër, ndërsa në pjesën tjetër të qarqeve priten reshje të dobëta (siç tregohet në tabelë, respektivisht për secilin qark). Në qarqet Shkodër dhe Kukës reshjet priten të shoqërohen me shtrëngata, të cilat për momente të shkurtra mund të krijojnë vërshime lokale.

TEMPERATURAT

Nesër (e mërkurë, dt. 01) temperaturat minimale dhe maksimale të ajrit pritet të arrijnë:

në bregdet: 17 / 21 °C

në vendet e ulëta: 14 / 22 °C

në vendet malore: 11 / 18 °C

ERA

Sot pasdite (e martë, dt. 31) era pritet të fryjë e lehtë deri mesatare ndërsa në bregdet pritet të fryjë e fortë në intervale të shkurtra kohore. Nesër (e mërkurë, dt. 01) era pritet të fryjë e lehtë deri mesatare.

ZJARRET NË PYJE

Sot pasdite (e martë, dt. 31) dhe nesër (e mërkurë, dt. 01) pritet nivel rreziku "I ULËT" në të gjitha qarqet, ndërsa në qarkun Shkodër pritet nivel "S'KA RREZIK" (siç tregohet në tabelë, respektivisht për secilin qark).

NIVELET E RREZIKUT**S'KA RREZIK****I ULËT****I MODERUAR****I LARTË**

Instituti i Gjeoshkencave – IGJEO

Operator: Gazmir Çela

Koordinator: Elona Abazi (Tel: +355 69 311 9392, e-mail: albania.hazards@gmail.com)

faqe 1 / 3

BULETINI MBI RREZIQET NATYRORE (Bulletin on Natural Hazards)



Qendra Kombëtare për Parashikimin dhe Monitorimin e Rreziqeve Natyrore

Facebook page : Instituti i Gjeoshkencave, Webpage: www.geo.edu.al

Buletini Nr. 234/ 2023, 31-10-2023

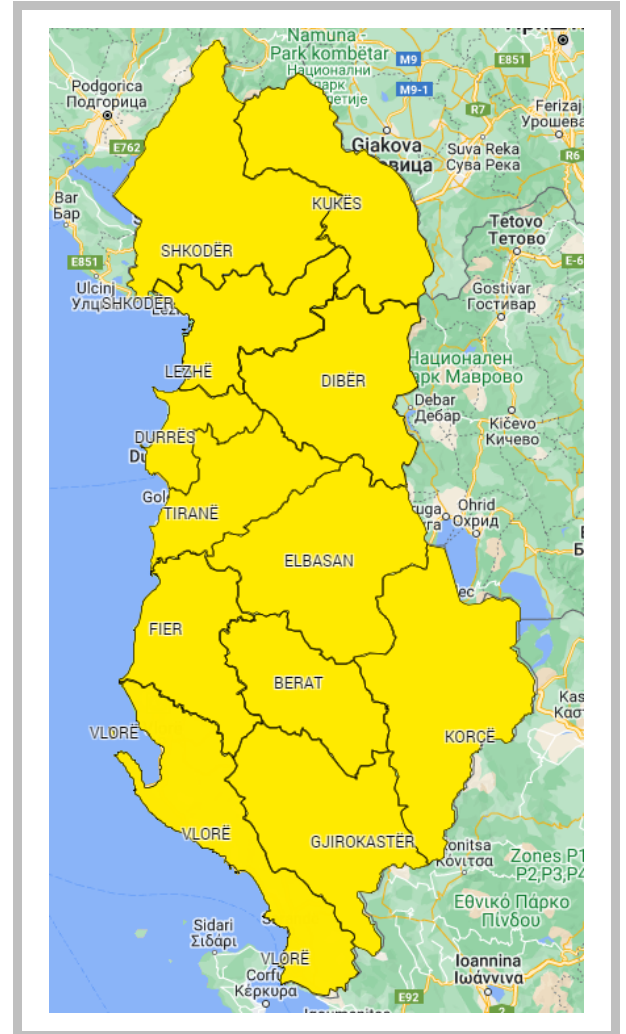
Parashikimi nga 31-10-2023, ora 12:00 deri më 01-11-2023, ora 23:59.

PARASHIKIMI I DETAJUAR MBI RREZIQET NATYRORE (SOT DHE NESËR)

RREZIKU MAKSIMAL I QARKUT	Zjarre në pyje	Ngjarje Meteorologjike			Ngjarje Hidrologjike		
	Zjarret Mesatarja e qarkut	Reshje 24-orëshe Mesatarja e qarkut	Reshje 24-orëshe Maksimale të lokalizuara	Shtrëngata	Përmbytje të Shpejta	Përmbytje Lumenjsh	Rrëshqitje toke
SHKODËR	S'KA RREZIK	mesatare	intensive				
KUKËS	I ULËT	mesatare	intensive				
DIBËR	I ULËT	të dobëta	mesatare				
LEZHË	I ULËT	mesatare					
DURRËS	I ULËT	të dobëta	mesatare				
TIRANË	I ULËT	mesatare					
ELBASAN	I ULËT	të dobëta					
FIER	I ULËT	të dobëta					
BERAT	I ULËT	të dobëta					
KORÇË	I ULËT	të dobëta					
VLORË	I ULËT	të dobëta	mesatare				
GJIROKASTËR	I ULËT	të dobëta	mesatare				

LEGJENDA: Reshjet 24-orëshe

Niveli i Rrezikut	Reshje shiu (mm / 24 orë)
S'KA RREZIK	të dobëta (0 – 15 mm / 24 orë) Nuk priten fenomene hidro-meteorologjike problematike.
I ULËT	mesatare (15 – 45 mm / 24 orë) Mundësi që të shfaqen fenomene hidro-meteorologjike problematike.
I MODERUAR	intensive (45 – 90 mm / 24 orë) Moti parashikohet i rrezikshëm. Parashikohen fenomene të pazakonta hidro-meteorologjike.
I LARTË	shumë intensive (> 90 mm / 24 orë) Moti është shumë i rrezikshëm. Parashikohen fenomene të pazakonshme hidro-meteorologjike mjaft intensive.



LEGJENDA: Zjarre në pyje

S'KA RREZIK	Zjarret e mundshëm janë të kontrollueshëm lehtësisht.
ULËT	Barërat e thatë dhe pyjet mund të digjen lehtë. Flakët janë të mesme në pyje dhe të shpejta në zonat e ekspozuara.
I MODERUAR	Ndezja e zjarreve mund të ndodhë lehtë dhe me përhapje të shpejtë. Zjarret mund të jenë shumë të nxehtë, me kurora përhapje të vogla dhe të mesme.
I LARTË	Ndezja mund të shkaktohet edhe nga një shkëndijë. Zjarret janë shumë të nxehtë me përhapje shumë të shpejtë të flakëve si rrjedhim kontrolli i tyre është shumë i vështirë.

RREZIKU MAKSIMAL I QARKUT për sot dhe nesër, dt. 31 – 01.

SIMBOLE

	Shtrengata: reshje mbi 20 mm/3orë. Moti mund të krijojë probleme të ndryshme
	Përmytje urbane ose nga përrrenjtë dhe lumenjtë e vegjël
	Përmytje nga lumenjtë e mesëm dhe të mëdhenj
	Rrëshqitje toke