

**BULETINI MBI RREZIQET NATYRORE** (*Bulletin on Natural Hazards*)**Qendra Kombëtare për Parashikimin dhe Monitorimin e Rreziqeve Natyrore**Facebook page : [Instituti i Gjeoshkencave](#), Webpage: [www.geo.edu.al](http://www.geo.edu.al)**Buletini Nr. 236/ 2023, 02-11-2023****Parashikimi** nga 02-11-2023, ora 12:00 deri më 03-11-2023, ora 23:59.**PARASHIKIMI METEO**  
-----**RESHJET**

Sot pasdite (e enjte, dt. 02) priten reshje të dobëta në të gjithë qarqet. Nesër (e premte, dt. 03) priten reshje intensive deri lokalisht shumë intensive në qarqet Shkodër, Vlorë dhe Gjirokastrë, ndërsa në qarqet e tjerë priten reshje mesatare deri lokalisht intensive (siç tregohet në tabelë, respektivisht për secilin qark). Reshjet do të shoqërohen edhe me shtrëngata.

**TEMPERATURAT**

Nesër (e premte, dt. 03) temperaturat minimale dhe maksimale të ajrit pritet të arrijnë:

në bregdet: 18 / 23 °C

në vendet e ulëta: 15 / 24 °C

në vendet malore: 11 / 19 °C

**ERA**

Sot pasdite (e enjte, dt. 02) era pritet të fryjë e lehtë deri mesatare. Nesër (e premte, dt. 03), era pritet të fryjë mesatare deri e fortë, për momente deri shumë e fortë, kryesisht në bregdet dhe në zonat malore.

**NIVELET E RREZIKUT****S'KA RREZIK****I ULËT****I MODERUAR****I LARTË**

Instituti i Gjeoshkencave – IGJEO

Operator: Elvin Çomo

Koordinator: Elona Abazi ( Tel: +355 69 311 9392, e-mail: [albania.hazards@gmail.com](mailto:albania.hazards@gmail.com))

faqe 1 / 3

**BULETINI MBI RREZIQET NATYRORE** (Bulletin on Natural Hazards)












Qendra Kombëtare për Parashikimin dhe Monitorimin e Rreziqeve Natyrore

Facebook page : Instituti i Gjeoshkencave, Webpage: [www.geo.edu.al](http://www.geo.edu.al)

Buletini Nr. 236/ 2023, 02-11-2023

Parashikimi nga 02-11-2023, ora 12:00 deri më 03-11-2023, ora 23:59.

**PARASHIKIMI I DETAJUAR MBI RREZIQET NATYRORE (SOT DHE NESËR)**

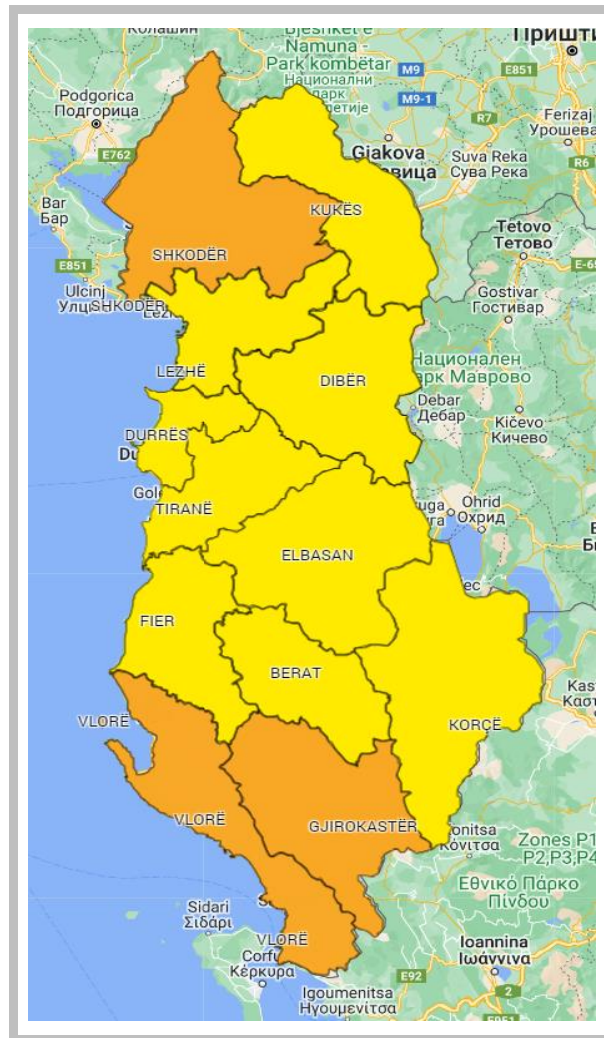
RREZIKU MAKSIMAL I QARKUT	Zjarre në pyje	Ngjarje Meteorologjike			Ngjarje Hidrologjike		
	Zjarret Mesatarja e qarkut	Reshje 24-orëshe Mesatarja e qarkut	Reshje 24-orëshe Maksimale të lokalizuara	Shtërngata	Përmbytje të Shpejta	Përmbytje Lumenjsh	Rrëshqitje toke
<b>SHKODËR</b>	S'KA RREZIK	intensive	shumë intensive				
<b>KUKËS</b>	S'KA RREZIK	mesatare	intensive				
<b>DIBËR</b>	S'KA RREZIK	mesatare	intensive				
<b>LEZHË</b>	S'KA RREZIK	mesatare	intensive				
<b>DURRËS</b>	S'KA RREZIK	mesatare	intensive				
<b>TIRANË</b>	S'KA RREZIK	mesatare	intensive				
<b>ELBASAN</b>	S'KA RREZIK	mesatare	intensive				
<b>FIER</b>	S'KA RREZIK	mesatare	intensive				
<b>BERAT</b>	S'KA RREZIK	mesatare	intensive				
<b>KORÇË</b>	S'KA RREZIK	mesatare					
<b>VLORË</b>	S'KA RREZIK	intensive	shumë intensive				
<b>GJIROKASTËR</b>	S'KA RREZIK	intensive	shumë intensive				

**BULETINI MBI RREZIQET NATYRORE** (*Bulletin on Natural Hazards*)**Qendra Kombëtare për Parashikimin dhe Monitorimin e Rreziqeve Natyrore**Facebook page : [Instituti i Gjeoshkencave](#), Webpage: [www.geo.edu.al](http://www.geo.edu.al)**Buletini Nr. 236/ 2023, 02-11-2023****Parashikimi** nga 02-11-2023, ora 12:00 deri më 03-11-2023, ora 23:59.**LEGJENDA: Reshjet 24-orëshe**

<b>Niveli i Rrezikut</b>	<b>Reshje shiu</b> (mm / 24 orë)
<b>S'KA RREZIK</b>	të dobëta (0 – 15 mm / 24 orë) Nuk priten fenomene hidro-meteorologjike problematike.
<b>I ULËT</b>	mesatare (15 – 45 mm / 24 orë) Mundësi që të shfaqen fenomene hidro-meteorologjike problematike.
<b>I MODERUAR</b>	intensive (45 – 90 mm / 24 orë) Moti parashikohet i rrezikshëm. Parashikohen fenomene të pazakonta hidro-meteorologjike.
<b>I LARTË</b>	shumë intensive (> 90 mm / 24 orë) Moti është shumë i rrezikshëm. Parashikohen fenomene të pazakonshme hidro-meteorologjike mjaft intensive.

**LEGJENDA: Zjarre në pyje**

<b>S'KA RREZIK</b>	Zjarret e mundshëm janë të kontrollueshëm lehtësisht.
<b>ULËT</b>	Barërat e thatë dhe pyjet mund të digjen lehtë. Flakët janë të mesme në pyje dhe të shpejta në zonat e ekspozuara.
<b>I MODERUAR</b>	Ndezja e zjarreve mund të ndodhë lehtë dhe me përhapje të shpejtë. Zjarret mund të jenë shumë të nxehtë, me kurora përhapje të vogla dhe të mesme.
<b>I LARTË</b>	Ndezja mund të shkaktohet edhe nga një shkëndijë. Zjarret janë shumë të nxehtë me përhapje shumë të shpejtë të flakëve si rrjedhim kontrolli i tyre është shumë i vështirë.

**RREZIKU MAKSIMAL I QARKUT për sot dhe nesër, dt. 02 – 03.****SIMBOLE**

	Shtrengata: reshje mbi 20 mm/3orë. Moti mund të krijojë probleme të ndryshme
	Përmytje urbane ose nga përrenjtë dhe lumenjtë e vegjël
	Përmytje nga lumenjtë e mesëm dhe të mëdhenj
	Rrëshqitje toke