

**BULETINI MBI RREZIQET NATYRORE** (*Bulletin on Natural Hazards*)**Qendra Kombëtare për Parashikimin dhe Monitorimin e Rreziqeve Natyrore**Facebook page : [Instituti i Gjeoshkencave](#), Webpage: [www.geo.edu.al](http://www.geo.edu.al)**Buletini Nr. 239/ 2023, 05-11-2023****Parashikimi** nga 05-11-2023, ora 12:00 deri më 06-11-2023, ora 23:59.**PARASHIKIMI I RREZIKUT NGA PËRMBYTJET**

Ditën e sotme (e diel, dt.05) do të ketë reshje me intensitet të lartë në veri të vendit. Në qarqet Shkodër dhe Kukës mund të ketë vërshime të shpejta të lumenjve të vegjël malorë dhe rrëshqitje të dherave. Në zonat urbane, në këto qarqe mund të shfaqen probleme me përmbytje të lokalizuara, në varësi të gjëndjes së kanalizimeve.

**PARASHIKIMI METEO****RESHJET**

Sot pasdite (e diel, dt.05) priten reshje mesatare deri lokalisht intensive në qarqet Shkodër dhe Kukës, ndërsa në qarqet Dibër, Lezhë dhe Vlorë priten reshje të dobëta deri lokalisht mesatare. Në qarqet e tjerë priten reshje të dobëta. Në qarqet Shkodër, Kukës dhe Lezhë reshjet do të shoqërohen me shtrëngata. Nesër (e hënë, dt.06) priten reshje të dobëta në të gjithë qarqet (siç tregohet në tabelë, respektivisht për secilin qark).

**TEMPERATURAT**

Nesër (e hënë, dt.06) temperaturat minimale dhe maksimale të ajrit pritet të arrijnë:

në bregdet: 18 / 21 °C

në vendet e ulëta: 14 / 20 °C

në vendet malore: 9 / 13 °C

**ERA**

Sot pasdite (e diel, dt.05), era pritet të fryjë mesatare deri e fortë, kryesisht në bregdet dhe në vendet malore. Nesër (e hënë, dt.06), era pritet të fryjë e lehtë deri mesatare.

**NIVELET E RREZIKUT****S'KA RREZIK****I ULËT****I MODERUAR****I LARTË**

Instituti i Gjeoshkencave – IGJEO

Operator: Elvin Çomo

Koordinator: Elona Abazi ( Tel: +355 69 311 9392, e-mail: [albania.hazards@gmail.com](mailto:albania.hazards@gmail.com))

faqe 1 / 3

**BULETINI MBI RREZIQET NATYRORE** (Bulletin on Natural Hazards)





Qendra Kombëtare për Parashikimin dhe Monitorimin e Rreziqeve Natyrore

Facebook page : Instituti i Gjeoshkencave, Webpage: [www.geo.edu.al](http://www.geo.edu.al)

Buletini Nr. 239/ 2023, 05-11-2023

Parashikimi nga 05-11-2023, ora 12:00 deri më 06-11-2023, ora 23:59.

**PARASHIKIMI I DETAJUAR MBI RREZIQET NATYRORE (SOT DHE NESËR)**

| RREZIKU MAKSIMAL<br>I QARKUT | Zjarre<br>në pyje                | Ngjarje<br>Meteorologjike                    |  |   | Ngjarje<br>Hidrologjike   |                       |   |
|------------------------------|----------------------------------|--|--|---|---|-----------------------|---|
|                              | Zjarret<br>Mesatarja<br>e qarkut | Reshje<br>24-orëshe<br>Mesatarja<br>e qarkut | Reshje<br>24-orëshe<br>Maksimale<br>të lokalizuara | Shtërngata  | Përmbytje<br>të<br>Shpejta  | Përmbytje<br>Lumenjsh | Rrëshqitje<br>toke  |
| <b>SHKODËR</b>               | S'KA RREZIK                      | mesatare                                     | intensive  |  |  |                       |  |
| <b>KUKËS</b>                 | S'KA RREZIK                      | mesatare                                     | intensive  |  |  |                       |  |
| <b>DIBËR</b>                 | S'KA RREZIK                      | të dobëta                                    | mesatare   |   |   |                       |   |
| <b>LEZHË</b>                 | S'KA RREZIK                      | të dobëta                                    | mesatare   |   |   |                       |   |
| <b>DURRËS</b>                | S'KA RREZIK                      | të dobëta                                    |  |   |   |                       |   |
| <b>TIRANË</b>                | S'KA RREZIK                      | të dobëta                                    |  |   |   |                       |   |
| <b>ELBASAN</b>               | S'KA RREZIK                      | të dobëta                                    |  |   |   |                       |   |
| <b>FIER</b>                  | S'KA RREZIK                      | të dobëta                                    |  |   |   |                       |   |
| <b>BERAT</b>                 | S'KA RREZIK                      | të dobëta                                    |  |   |   |                       |   |
| <b>KORÇË</b>                 | S'KA RREZIK                      | të dobëta                                    |  |   |   |                       |   |
| <b>VLORË</b>                 | S'KA RREZIK                      | të dobëta                                    | mesatare   |   |   |                       |   |
| <b>GJIROKASTËR</b>           | S'KA RREZIK                      | të dobëta                                    |  |   |   |                       |   |





**LEGJENDA: Reshjet 24-orëshe**

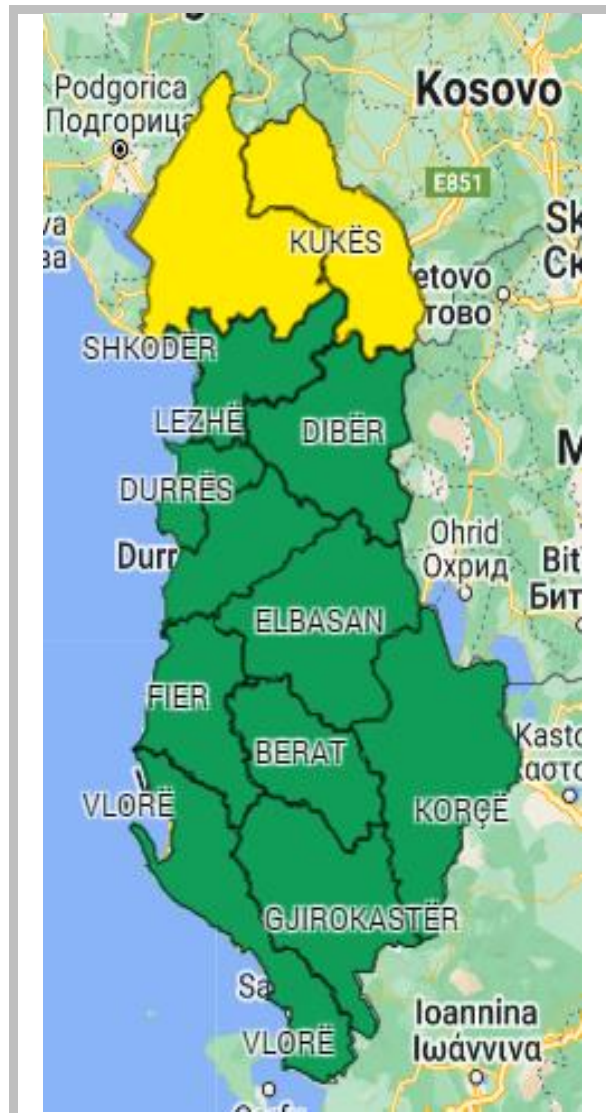
| <b>Niveli i Rrezikut</b> | <b>Reshje shiu</b><br>(mm / 24 orë)  |
|--------------------------|--|
| <b>S'KA RREZIK</b>       | të dobëta (0 – 15 mm / 24 orë)<br>Nuk priten fenomene hidro-meteorologjike problematike.   |
| <b>I ULËT</b>            | mesatare (15 – 45 mm / 24 orë)<br>Mundësi që të shfaqen fenomene hidro-meteorologjike problematike.  |
| <b>I MODERUAR</b>        | intensive (45 – 90 mm / 24 orë)<br>Moti parashikohet i rrezikshëm.<br>Parashikohen fenomene të pazakonta hidro-meteorologjike.                     |
| <b>I LARTË</b>           | shumë intensive (> 90 mm / 24 orë)<br>Moti është shumë i rrezikshëm.<br>Parashikohen fenomene të pazakonshme hidro-meteorologjike mjaft intensive. |

**LEGJENDA: Zjarre në pyje**

|                    |   |
|--------------------|---|
| <b>S'KA RREZIK</b> | Zjarret e mundshëm janë të kontrollueshëm lehtësisht.   |
| <b>ULËT</b>        | Barërat e thatë dhe pyjet mund të digjen lehtë. Flakët janë të mesme në pyje dhe të shpejta në zonat e ekspozuara.  |
| <b>I MODERUAR</b>  | Ndezja e zjarreve mund të ndodhë lehtë dhe me përhapje të shpejtë. Zjarret mund të jenë shumë të nxehtë, me kurora përhapje të vogla dhe të mesme.                          |
| <b>I LARTË</b>     | Ndezja mund të shkaktohet edhe nga një shkëndijë. Zjarret janë shumë të nxehtë me përhapje shumë të shpejtë të flakëve si rrjedhim kontrolli i tyre është shumë i vështirë. |

**SIMBOLE**

|   |  |
|---|--|
|  | Shtrengata: reshje mbi 20 mm/3orë. Moti mund të krijojë probleme të ndryshme |
|  | Përmytje urbane ose nga përrrenjtë dhe lumenjtë e vegjël                     |
|  | Përmytje nga lumenjtë e mesëm dhe të mëdhenj                                 |
|  | Rrëshqitje toke  |



**RREZIKU MAKSIMAL I QARKUT për sot dhe nesër, dt. 05 – 06.**