

BULETINI MBI RREZIQET NATYRORE (*Bulletin on Natural Hazards*)**Qendra Kombëtare për Parashikimin dhe Monitorimin e Rreziqeve Natyrore**Facebook page : [Instituti i Gjeoshkencave](#), Webpage: www.geo.edu.al**Buletini Nr. 258/ 2023, 24-11-2023****Parashikimi** nga 24-11-2023, ora 12:00 deri më 25-11-2023, ora 23:59.**PARASHIKIMI METEO****RESHJET**

Sot pasdite (e premte, dt.24) priten reshje të dobëta në të gjithë qarqet. Nesër (e shtunë, dt.25) priten reshje intensive në qarqet Shkoder dhe Kukës dhe Lezhë ndërsa mesatare deri lokalisht intensive në qarqet Dibër, Elbasan, Berat dhe Vlorë. Në pjesën tjetër të vendit reshjet priten mesatare. Reshjet do të shoqërohen me shtrëngata në të gjithë vendin (siç tregohet në tabelë, respektivisht për secilin qark).

Nesër (e shtunë, dt.25) reshjet e dëborës pritet të përfshijnë zonat Verilindore, Lindore dhe Juglindore të territorit, në lartësinë 300m mbi nivelin e detit.

Shtrëngatat dhe intensiteti i lartë i reshjeve për momente të shkurtra mund të krijojnë probleme të ndryshme si dhe vërshime të ujit në zonat urbane në varësi të sistemit të kanalizimeve në qarqet Shkodër, Kukës dhe Lezhë.

TEMPERATURAT

Nesër (e shtunë, dt.25) temperaturat minimale dhe maksimale të ajrit pritet të arrijnë:

në bregdet: 7 / 15 °C

në vendet e ulëta: 4 / 13 °C

në vendet malore: -3 / 9 °C

ERA

Sot pasdite (e premte, dt.24) era pritet të jetë e lehtë deri mesatare ndërsa nesër (e shtunë, dt.25) era pritet të jetë mesatare deri e fortë kryesisht në bregdet dhe vendet e larta malore.

NIVELET E RREZIKUT**S'KA RREZIK****I ULËT****I MODERUAR****I LARTË**

Instituti i Gjeoshkencave – IGJEO

Operator: Florinda Tuga

Koordinator: Elona Abazi (Tel: +355 69 311 9392, e-mail: albania.hazards@gmail.com)

faqe 1 / 3

BULETINI MBI RREZIQET NATYRORE (Bulletin on Natural Hazards)








Qendra Kombëtare për Parashikimin dhe Monitorimin e Rreziqeve Natyrore

Facebook page : Instituti i Gjeoshkencave, Webpage: www.geo.edu.al

Buletini Nr. 258/ 2023, 24-11-2023

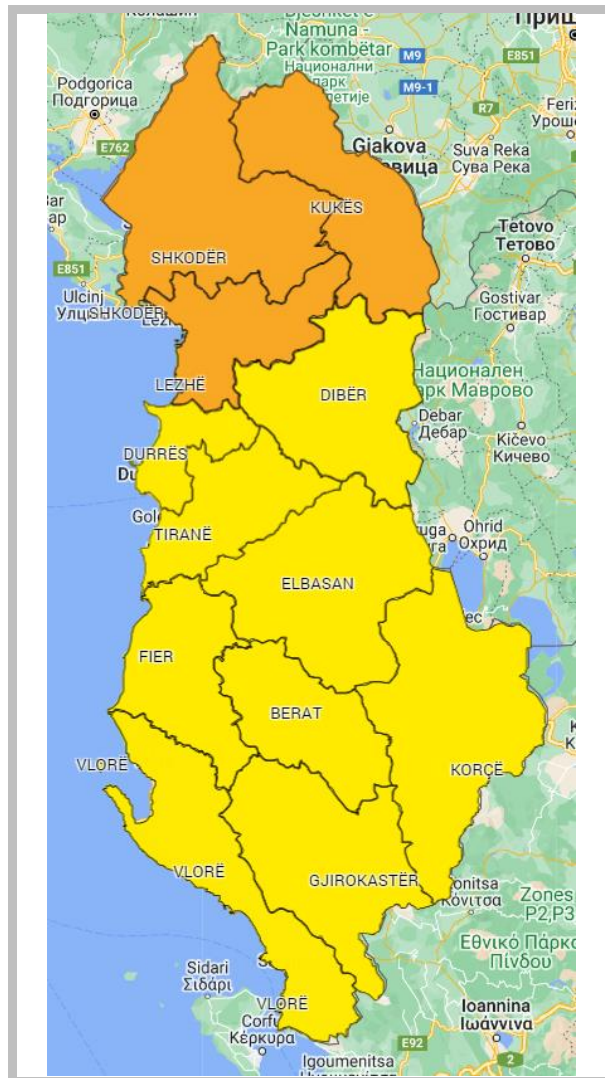
Parashikimi nga 24-11-2023, ora 12:00 deri më 25-11-2023, ora 23:59.

PARASHIKIMI I DETAJUAR MBI RREZIQET NATYRORE (SOT DHE NESËR)

| RREZIKU MAKSIMAL I QARKUT | Zjarre në pyje | Ngjarje Meteorologjike | | | Ngjarje Hidrologjike | | |
|------------------------------|----------------------------------|--|--|---|----------------------------|-----------------------|--------------------|
| | Zjarret Mesatarja e qarkut | Reshje 24-orëshe Mesatarja e qarkut | Reshje 24-orëshe Maksimale të lokalizuara | Shtrëngata | Përmbytje të Shpejta | Përmbytje Lumenjsh | Rrëshqitje toke |
| SHKODËR | S'KA RREZIK | intensive | |  | | | |
| KUKËS | S'KA RREZIK | intensive | |  | | | |
| DIBËR | S'KA RREZIK | mesatare | intensive |  | | | |
| LEZHË | S'KA RREZIK | intensive | |  | | | |
| DURRËS | S'KA RREZIK | mesatare | |  | | | |
| TIRANË | S'KA RREZIK | mesatare | |  | | | |
| ELBASAN | S'KA RREZIK | mesatare | intensive |  | | | |
| FIER | S'KA RREZIK | mesatare | |  | | | |
| BERAT | S'KA RREZIK | mesatare | intensive |  | | | |
| KORÇË | S'KA RREZIK | mesatare | |  | | | |
| VLORË | S'KA RREZIK | mesatare | intensive |  | | | |
| GJIROKASTËR | S'KA RREZIK | mesatare | |  | | | |

LEGJENDA: Reshjet 24-orëshe

| Niveli i Rrezikut | Reshje shiu (mm / 24 orë) |
|--------------------------|--|
| S'KA RREZIK | të dobëta (0 – 15 mm / 24 orë) Nuk priten fenomene hidro-meteorologjike problematike. |
| I ULËT | mesatare (15 – 45 mm / 24 orë) Mundësi që të shfaqen fenomene hidro-meteorologjike problematike. |
| I MODERUAR | intensive (45 – 90 mm / 24 orë) Moti parashikohet i rrezikshëm. Parashikohen fenomene të pazakonta hidro-meteorologjike. |
| I LARTË | shumë intensive (> 90 mm / 24 orë) Moti është shumë i rrezikshëm. Parashikohen fenomene të pazakonshme hidro-meteorologjike mjaft intensive. |



RREZIKU MAKSIMAL I QARKUT për sot dhe nesër, dt. 24 – 25.

LEGJENDA: Zjarre në pyje

| | |
|--------------------|---|
| S'KA RREZIK | Zjarret e mundshëm janë të kontrollueshëm lehtësisht. |
| ULËT | Barërat e thatë dhe pyjet mund të digjen lehtë. Flakët janë të mesme në pyje dhe të shpejta në zonat e ekspozuara. |
| I MODERUAR | Ndezja e zjarreve mund të ndodhë lehtë dhe me përhapje të shpejtë. Zjarret mund të jenë shumë të nxehtë, me kurora përhapje të vogla dhe të mesme. |
| I LARTË | Ndezja mund të shkaktohet edhe nga një shkëndijë. Zjarret janë shumë të nxehtë me përhapje shumë të shpejtë të flakëve si rrjedhim kontrolli i tyre është shumë i vështirë. |

SIMBOLE

| | |
|--|--|
| | Shtrengata: reshje mbi 20 mm/3orë. Moti mund të krijojë probleme të ndryshme |
| | Përmytje urbane ose nga përrrenjtë dhe lumenjtë e vegjël |
| | Përmytje nga lumenjtë e mesëm dhe të mëdhenj |
| | Rrëshqitje toke |