

BULETINI MBI RREZIQET NATYRORE (*Bulletin on Natural Hazards*)**Qendra Kombëtare për Parashikimin dhe Monitorimin e Rreziqeve Natyrore**Facebook page : [Instituti i Gjeoshkencave](#), Webpage: www.geo.edu.al**Buletini Nr. 262/ 2023, 28-11-2023****Parashikimi** nga 28-11-2023, ora 12:00 deri më 29-11-2023, ora 23:59.**PARASHIKIMI I RREZIKUT NGA PËRMBYTJET**

Sot (e martë, dt.28) do të ketë reshje me intensitet të lartë në të gjithë territorin. Në qarqet Shkodër, Kukës, Dibër, Lezhë, Elbasan, Korçë, Vlorë dhe Gjirokastrë mund të ketë vërshime të shpejta të lumenjve të vegjël malorë dhe rrëshqitje të dherave. Në zonat urbane, në këto qarqe mund të shfaqen probleme me përmbytje të lokalizuara, në varësi të gjëndjes së kanalizimeve. Reshjet do të sjellin rritje të prurjeve në lumenjtë e mëdhenj dhe të mesëm Drin-Buna, Mat, Ishëm, Erzen, Shkumbin, Seman dhe Vjosë.

PARASHIKIMI METEO
-----**RESHJET**

Sot pasdite (e martë, dt.28) dhe nesër (e mërkurë, dt.29) priten reshje mesatare deri lokalisht intensive në qarqet Shkodër, Kukës, Dibër, Lezhë, Durrës, Tiranë, Elbasan ndërsa në qarqet Vlorë dhe Gjirokastrë priten reshje mesatare, do të shoqërohen me shtrëngata. Në pjesës tjetër të qarqeve reshjet priten të dobëta deri lokalisht mesatare (siç tregohet në tabelë, respektivisht për secilin qark).

TEMPERATURAT

Nesër (e mërkurë, dt.29) temperaturat minimale dhe maksimale të ajrit pritet të arrijnë:

në bregdet: 11 / 15 °C

në vendet e ulëta: 7 / 13 °C

në vendet malore: 3 / 9 °C

ERA

Sot pasdite (e martë, dt.28) era pritet të jetë mesatare deri e fortë ndërsa nesër (e mërkurë, dt.29) era pritet të jetë e lehtë deri mesatare në të gjithë vendin.

NIVELET E RREZIKUT**S'KA RREZIK****I ULËT****I MODERUAR****I LARTË**

Instituti i Gjeoshkencave – IGJEO

Operator: Florinda Tuga

Koordinator: Elona Abazi (Tel: +355 69 311 9392, e-mail: albania.hazards@gmail.com)

faqe 1 / 3

BULETINI MBI RREZIQET NATYRORE (Bulletin on Natural Hazards)










Qendra Kombëtare për Parashikimin dhe Monitorimin e Rreziqeve Natyrore

Facebook page : Instituti i Gjeoshkencave, Webpage: www.geo.edu.al

Buletini Nr. 262/ 2023, 28-11-2023

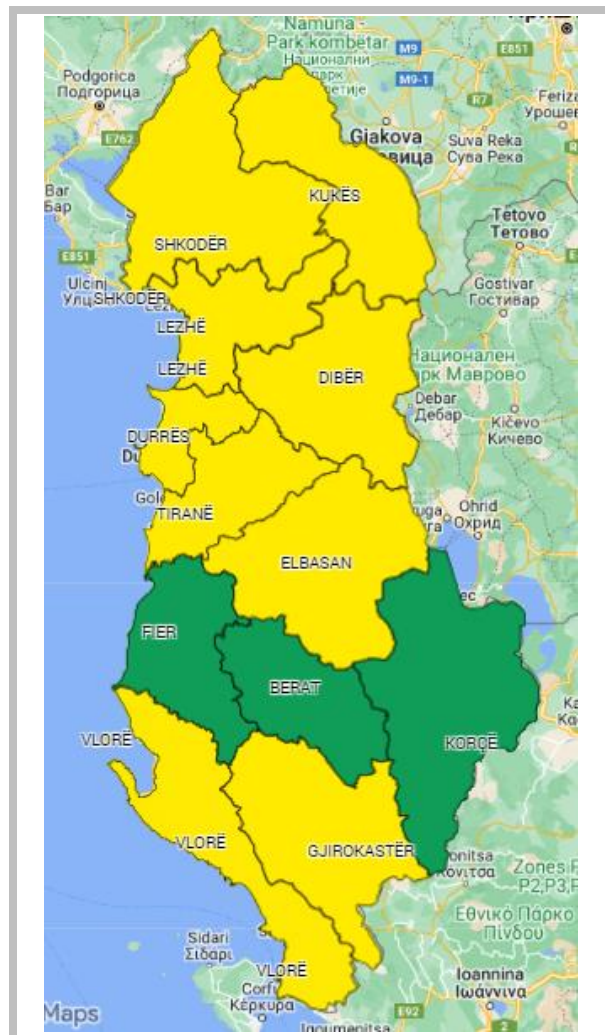
Parashikimi nga 28-11-2023, ora 12:00 deri më 29-11-2023, ora 23:59.

PARASHIKIMI I DETAJUAR MBI RREZIQET NATYRORE (SOT DHE NESËR)

| RREZIKU MAKSIMAL I QARKUT | Zjarre në pyje | Ngjarje Meteorologjike | | | Ngjarje Hidrologjike | | |
|------------------------------|----------------------------------|--|--|---|----------------------------|-----------------------|--------------------|
| | Zjarret Mesatarja e qarkut | Reshje 24-orëshe Mesatarja e qarkut | Reshje 24-orëshe Maksimale të lokalizuara | Shtrëngata | Përmbytje të Shpejta | Përmbytje Lumenjsh | Rrëshqitje toke |
| SHKODËR | S'KA RREZIK | mesatare | intensive |  | | | |
| KUKËS | S'KA RREZIK | mesatare | intensive |  | | | |
| DIBËR | S'KA RREZIK | mesatare | intensive |  | | | |
| LEZHË | S'KA RREZIK | mesatare | intensive |  | | | |
| DURRËS | S'KA RREZIK | mesatare | intensive |  | | | |
| TIRANË | S'KA RREZIK | mesatare | intensive |  | | | |
| ELBASAN | S'KA RREZIK | mesatare | intensive |  | | | |
| FIER | S'KA RREZIK | të dobëta | mesatare | | | | |
| BERAT | S'KA RREZIK | të dobëta | mesatare | | | | |
| KORÇË | S'KA RREZIK | të dobëta | mesatare | | | | |
| VLORË | S'KA RREZIK | mesatare | |  | | | |
| GJIROKASTËR | S'KA RREZIK | mesatare | |  | | | |

LEGJENDA: Reshjet 24-orëshe

| Niveli i Rrezikut | Reshje shiu (mm / 24 orë) |
|--------------------------|--|
| S'KA RREZIK | të dobëta (0 – 15 mm / 24 orë) Nuk priten fenomene hidro-meteorologjike problematike. |
| I ULËT | mesatare (15 – 45 mm / 24 orë) Mundësi që të shfaqen fenomene hidro-meteorologjike problematike. |
| I MODERUAR | intensive (45 – 90 mm / 24 orë) Moti parashikohet i rrezikshëm. Parashikohen fenomene të pazakonta hidro-meteorologjike. |
| I LARTË | shumë intensive (> 90 mm / 24 orë) Moti është shumë i rrezikshëm. Parashikohen fenomene të pazakonshme hidro-meteorologjike mjaft intensive. |



RREZIKU MAKSIMAL I QARKUT për sot dhe nesër, dt. 28 – 29.

LEGJENDA: Zjarre në pyje

| | |
|--------------------|---|
| S'KA RREZIK | Zjarret e mundshëm janë të kontrollueshëm lehtësisht. |
| ULËT | Barërat e thatë dhe pyjet mund të digjen lehtë. Flakët janë të mesme në pyje dhe të shpejta në zonat e ekspozuara. |
| I MODERUAR | Ndezja e zjarreve mund të ndodhë lehtë dhe me përhapje të shpejtë. Zjarret mund të jenë shumë të nxehtë, me kurora përhapje të vogla dhe të mesme. |
| I LARTË | Ndezja mund të shkaktohet edhe nga një shkëndijë. Zjarret janë shumë të nxehtë me përhapje shumë të shpejtë të flakëve si rrjedhim kontrolli i tyre është shumë i vështirë. |

SIMBOLE

| | |
|--|--|
| | Shtrëngata: reshje mbi 20 mm/3orë. Moti mund të krijojë probleme të ndryshme |
| | Përmytje urbane ose nga përrrenjtë dhe lumenjtë e vegjël |
| | Përmytje nga lumenjtë e mesëm dhe të mëdhenj |
| | Rrëshqitje toke |