

**BULETINI MBI RREZIQET NATYRORE** (*Bulletin on Natural Hazards*)**Qendra Kombëtare për Parashikimin dhe Monitorimin e Rreziqeve Natyrore**Facebook page : [Instituti i Gjeoshkencave](#), Webpage: [www.geo.edu.al](http://www.geo.edu.al)**Buletini Nr. 277/ 2023, 13-12-2023****Parashikimi** nga 13-12-2023, ora 12:00 deri më 14-12-2023, ora 23:59.**PARASHIKIMI METEO**  
-----**RESHJET**

Sot pasdite (e mërkurë, dt.13) priten reshje të dobëta deri lokalisht mesatare në qarqet Shkodër, Kukës dhe Dibër, ndërsa në qarqet e tjerë priten reshje të dobëta. Nesër (e enjte, dt.14) priten reshje intensive në qarkun Shkodër, ndërsa në qarqet Kukës, Dibër dhe Lezhë priten reshje mesatare deri lokalisht intensive. Në qarqet e tjerë priten reshje mesatare. Në shumicën e qarqeve reshjet do të shoqërohen me shtrëngata (siç tregohet në tabelë, respektivisht për secilin qark).

Shtrëngatat dhe intensiteti i lartë i reshjeve për momente të shkurtra mund të krijojnë probleme të ndryshme si dhe vërshime të ujit në zonat urbane në varësi të sistemit të kanalizimeve në qarqet Shkodër, Kukës, Dibër dhe Lezhë.

**TEMPERATURAT**

Nesër (e enjte, dt.14) temperaturat minimale dhe maksimale të ajrit pritet të arrijnë:

në bregdet: 13 / 18 °C

në vendet e ulëta: 12 / 17 °C

në vendet malore: 9 / 13 °C

**ERA**

Sot pasdite (e mërkurë, dt.13) dhe nesër (e enjte, dt.14) era pritet të fryjë e lehtë deri mesatare, për momente deri e fortë, kryesisht në bregdet dhe zonat malore.

**NIVELET E RREZIKUT****S'KA RREZIK****I ULËT****I MODERUAR****I LARTË**

Instituti i Gjeoshkencave – IGJEO

Operator: Elvin Çomo

Koordinator: Elona Abazi ( Tel: +355 69 311 9392, e-mail: [albania.hazards@gmail.com](mailto:albania.hazards@gmail.com))

faqe 1 / 3

**BULETINI MBI RREZIQET NATYRORE** (Bulletin on Natural Hazards)









Qendra Kombëtare për Parashikimin dhe Monitorimin e Rreziqeve Natyrore

Facebook page : [Instituti i Gjeoshkencave](#), Webpage: [www.geo.edu.al](http://www.geo.edu.al)

Buletini Nr. 277/ 2023, 13-12-2023

Parashikimi nga 13-12-2023, ora 12:00 deri më 14-12-2023, ora 23:59.

**PARASHIKIMI I DETAJUAR MBI RREZIQET NATYRORE (SOT DHE NESËR)**

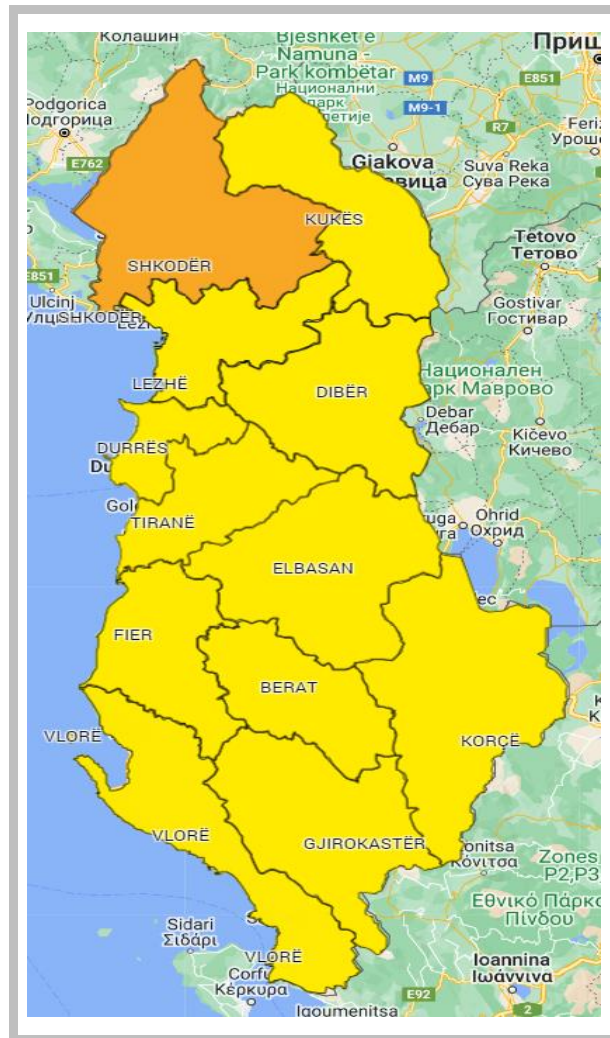
RREZIKU MAKSIMAL I QARKUT	Zjarre në pyje	Ngjarje Meteorologjike			Ngjarje Hidrologjike		
	Zjarret Mesatarja e qarkut	Reshje 24-orëshe Mesatarja e qarkut	Reshje 24-orëshe Maksimale të lokalizuara	Shtrëngata	Përmbytje të Shpejta	Përmbytje Lumenjsh	Rrëshqitje toke
<b>SHKODËR</b>	S'KA RREZIK	intensive					
<b>KUKËS</b>	S'KA RREZIK	mesatare	intensive				
<b>DIBËR</b>	S'KA RREZIK	mesatare	intensive				
<b>LEZHË</b>	S'KA RREZIK	mesatare	intensive				
<b>DURRËS</b>	S'KA RREZIK	mesatare					
<b>TIRANË</b>	S'KA RREZIK	mesatare					
<b>ELBASAN</b>	S'KA RREZIK	mesatare					
<b>FIER</b>	S'KA RREZIK	mesatare					
<b>BERAT</b>	S'KA RREZIK	mesatare					
<b>KORÇË</b>	S'KA RREZIK	mesatare					
<b>VLORË</b>	S'KA RREZIK	mesatare					
<b>GJIROKASTËR</b>	S'KA RREZIK	mesatare					

**LEGJENDA: Reshjet 24-orëshe**

<b>Niveli i Rrezikut</b>	<b>Reshje shiu</b> (mm / 24 orë)
<b>S'KA RREZIK</b>	të dobëta (0 – 15 mm / 24 orë) Nuk priten fenomene hidro-meteorologjike problematike.
<b>I ULËT</b>	mesatare (15 – 45 mm / 24 orë) Mundësi që të shfaqen fenomene hidro-meteorologjike problematike.
<b>I MODERUAR</b>	intensive (45 – 90 mm / 24 orë) Moti parashikohet i rrezikshëm. Parashikohen fenomene të pazakonta hidro-meteorologjike.
<b>I LARTË</b>	shumë intensive (> 90 mm / 24 orë) Moti është shumë i rrezikshëm. Parashikohen fenomene të pazakonshme hidro-meteorologjike mjaft intensive.

**LEGJENDA: Zjarre në pyje**

<b>S'KA RREZIK</b>	Zjarret e mundshëm janë të kontrollueshëm lehtësisht.
<b>ULËT</b>	Barërat e thatë dhe pyjet mund të digjen lehtë. Flakët janë të mesme në pyje dhe të shpejta në zonat e ekspozuara.
<b>I MODERUAR</b>	Ndezja e zjarreve mund të ndodhë lehtë dhe me përhapje të shpejtë. Zjarret mund të jenë shumë të nxehtë, me kurora përhapje të vogla dhe të mesme.
<b>I LARTË</b>	Ndezja mund të shkaktohet edhe nga një shkëndijë. Zjarret janë shumë të nxehtë me përhapje shumë të shpejtë të flakëve si rrjedhim kontrolli i tyre është shumë i vështirë.



**RREZIKU MAKSIMAL I QARKUT për sot dhe nesër, dt. 13 – 14.**

**SIMBOLE**

	Shtrengata: reshje mbi 20 mm/3orë. Moti mund të krijojë probleme të ndryshme
	Përmytje urbane ose nga përrrenjtë dhe lumenjtë e vegjël
	Përmytje nga lumenjtë e mesëm dhe të mëdhenj
	Rrëshqitje toke