

## PARASHIKIMI I RREZIKUT NGA PËRMBYTJET

-----

Sot pasdite (e enjte, dt.18) dhe gjatë pjesës së parë të ditës së nesërme (e premte, dt.19) do të ketë reshje me intensitet të lartë kryesisht në veri dhe qendër të vendit. Në qarkun e Shkodrës mund të ketë vërshime të shpejta të lumenjve të vegjël malorë dhe rrëshqitje të dherave. Në zonat urbane, në këtë qark mund të shfaqen probleme me përmbytje të lokalizuara, në varësi të gjëndjes së kanalizimeve.

## PARASHIKIMI METEO

-----

### RESHJET

Sot pasdite (e enjte, dt.18) dhe nesër (e premte, dt.19) priten reshje intensive deri lokalisht shumë intensive në qarkun Shkodër. Në qarqet Dibër, Lezhë, Durrës, Tiranë, Elbasan, Vlorë dhe Gjirokastrë priten reshje mesatare deri lokalisht intensive, ndërsa në qarqet e tjerë priten reshje të dobëta deri lokalisht mesatare. Në shumicën e qarqeve reshjet do të shoqërohen me shtrëngata (siç tregohet në tabelë, respektivisht për secilin qark).

### TEMPERATURA

Nesër (e premte, dt.19) temperaturat minimale dhe maksimale të ajrit pritet të arrijnë:

në bregdet: 12 / 17 °C

në vendet e ulëta: 10 / 16 °C

në vendet malore: 5 / 11 °C

### ERA

Sot pasdite (e enjte, dt.18) dhe nesër (e premte, dt.19) era pritet të fryjë mesatare deri e fortë, kryesisht në bregdet.

**NIVELET E RREZIKUT**

**S'KA RREZIK**

**I ULËT**

**I MODERUAR**

**I LARTË**



Instituti i Gjeoshkencave – IGJEO

**BULETINI MBI RREZIQET NATYRORE** (Bulletin on Natural Hazards)













Qendra Kombëtare për Parashikimin dhe Monitorimin e Rreziqeve Natyrore

Facebook page : Instituti i Gjeoshkencave, Webpage: [www.geo.edu.al](http://www.geo.edu.al)

Buletini Nr. 18/ 2024, 18-01-2024

Parashikimi nga 18-01-2024, ora 12:00 deri 19-01-2024, ora 23:59.

**PARASHIKIMI I DETAJUAR MBI RREZIQET NATYRORE (SOT DHE NESËR)**

| RREZIKU MAKSIMAL<br>I QARKUT | Zjarre<br>në pyje                | Ngjarje<br>Meteorologjike                    |  |   | Ngjarje<br>Hidrologjike   |                       |   |
|------------------------------|----------------------------------|--|--|---|---|-----------------------|---|
|                              | Zjarret<br>Mesatarja<br>e qarkut | Reshje<br>24-orëshe<br>Mesatarja<br>e qarkut | Reshje<br>24-orëshe<br>Maksimale<br>të lokalizuara | Shtrëngata  | Përmbytje<br>të<br>Shpejta  | Përmbytje<br>Lumenjsh | Rrëshqitje<br>toke  |
| SHKODËR                      | S'KA RREZIK                      | intensive                                    | shumë intensive                                    |    |  |                       |  |
| KUKËS                        | S'KA RREZIK                      | mesatare                                     |  |    |   |                       |   |
| DIBËR                        | S'KA RREZIK                      | mesatare                                     | intensive  |    |   |                       |   |
| LEZHË                        | S'KA RREZIK                      | mesatare                                     | intensive  |    |   |                       |   |
| DURRËS                       | S'KA RREZIK                      | mesatare                                     | intensive  |    |   |                       |   |
| TIRANË                       | S'KA RREZIK                      | mesatare                                     | intensive  |    |   |                       |   |
| ELBASAN                      | S'KA RREZIK                      | mesatare                                     | intensive  |    |   |                       |   |
| FIER                         | S'KA RREZIK                      | të dobëta                                    |  |   |   |                       |   |
| BERAT                        | S'KA RREZIK                      | të dobëta                                    | mesatare   |  |   |                       |   |
| KORÇË                        | S'KA RREZIK                      | të dobëta                                    | mesatare   |   |   |                       |   |
| VLORË                        | S'KA RREZIK                      | mesatare                                     | intensive  |  |   |                       |   |
| GJIROKASTËR                  | S'KA RREZIK                      | mesatare                                     | intensive  |  |   |                       |   |

**LEGJENDA: Reshjet 24-orëshe**

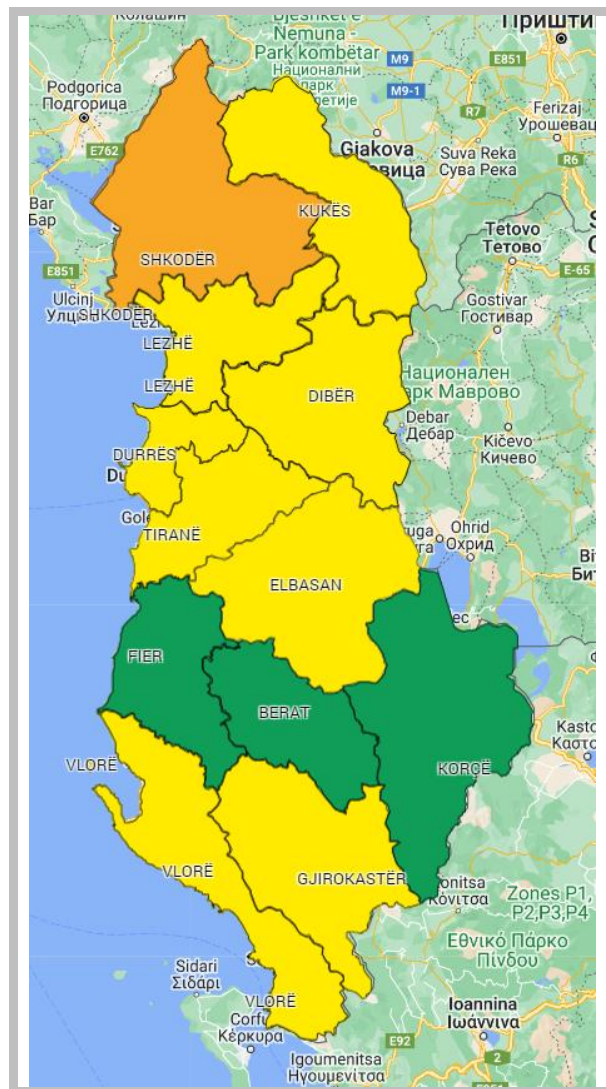
| <b>Niveli i Rrezikut</b> | <b>Reshje shiu</b><br>(mm / 24 orë)  |
|--------------------------|--|
| <b>S'KA RREZIK</b>       | të dobëta (0 – 15 mm / 24 orë)<br>Nuk priten fenomene hidro-meteorologjike problematike.   |
| <b>I ULËT</b>            | mesatare (15 – 45 mm / 24 orë)<br>Mundësi që të shfaqen fenomene hidro-meteorologjike problematike.  |
| <b>I MODERUAR</b>        | intensive (45 – 90 mm / 24 orë)<br>Moti parashikohet i rrezikshëm.<br>Parashikohen fenomene të pazakonta hidro-meteorologjike.                     |
| <b>I LARTË</b>           | shumë intensive (> 90 mm / 24 orë)<br>Moti është shumë i rrezikshëm.<br>Parashikohen fenomene të pazakonshme hidro-meteorologjike mjaft intensive. |

**LEGJENDA: Zjarre në pyje**

|                    |   |
|--------------------|---|
| <b>S'KA RREZIK</b> | Zjarret e mundshëm janë të kontrollueshëm lehtësisht.   |
| <b>ULËT</b>        | Barërat e thatë dhe pyjet mund të digjen lehtë. Flakët janë të mesme në pyje dhe të shpejta në zonat e ekspozuara.  |
| <b>I MODERUAR</b>  | Ndezja e zjarreve mund të ndodhë lehtë dhe me përhapje të shpejtë. Zjarret mund të jenë shumë të nxehtë, me kurora përhapje të vogla dhe të mesme.                          |
| <b>I LARTË</b>     | Ndezja mund të shkaktohet edhe nga një shkëndijë. Zjarret janë shumë të nxehtë me përhapje shumë të shpejtë të flakëve si rrjedhim kontrolli i tyre është shumë i vështirë. |

**SIMBOLE**

|   |  |
|---|--|
|  | Shtrengata: reshje mbi 20 mm/3orë. Moti mund të krijojë probleme të ndryshme |
|  | Përmytje urbane ose nga përrrenjtë dhe lumenjtë e vegjël                     |
|  | Përmytje nga lumenjtë e mesëm dhe të mëdhenj                                 |
|  | Rrëshqitje toke  |



**RREZIKU MAKSIMAL I QARKUT**  
për sot dhe nesër, dt. 18 – 19.