

PARASHIKIMI METEO

RESHJET

Sot pasdite (e premte, dt.19) priten reshje të dobëta në të gjitha qarqet.

Nesër (e shtunë, dt.20) priten reshje intensive deri lokalisht shumë intensive në qarkun Elbasan. Në qarqet e tjera të vendit priten reshje intensive dhe mesatare deri lokalisht intensive. Në të gjitha qarqet reshjet do të shoqërohen me shtrëngata (siç tregohet në tabelë, respektivisht për secilin qark).

Në Veri, Lindje dhe Juglindje në lartësitë mbi 300 m nga niveli i detit reshjet do të jenë në formë dëbore.

Shtërngatat dhe intensiteti i lartë i reshjeve për momente të shkurtra mund të krijojnë probleme të ndryshme si dhe vërshime të ujit në zonat urbane në varësi të sistemit të kanalizimeve në të gjitha qarqet.

TEMPERATURA

Nesër (e shtunë, dt.20) temperaturat minimale dhe maksimale të ajrit pritet të arrijnë:

në bregdet: 5 / 15 °C

në vendet e ulëta: 6 / 13 °C

në vendet malore: -3 / 8 °C

ERA

Sot pasdite (e premte, dt.19) pritet erë e lehtë deri mesatare.

Nesër (e shtunë, dt.20) era pritet të fryjë mesatare deri e fortë, kryesisht në bregdet dhe zonat malore në veri.

NIVELET E RREZIKUT

S'KA RREZIK

I ULËT

I MODERUAR













I LARTË

BULETINI MBI RREZIQET NATYRORE (*Bulletin on Natural Hazards*)**Qendra Kombëtare për Parashikimin dhe Monitorimin e Rreziqeve Natyrore**Facebook page : [Instituti i Gjeoshkencave](#), Webpage: www.geo.edu.al

Buletini Nr. 19/ 2024, 19-01-2024

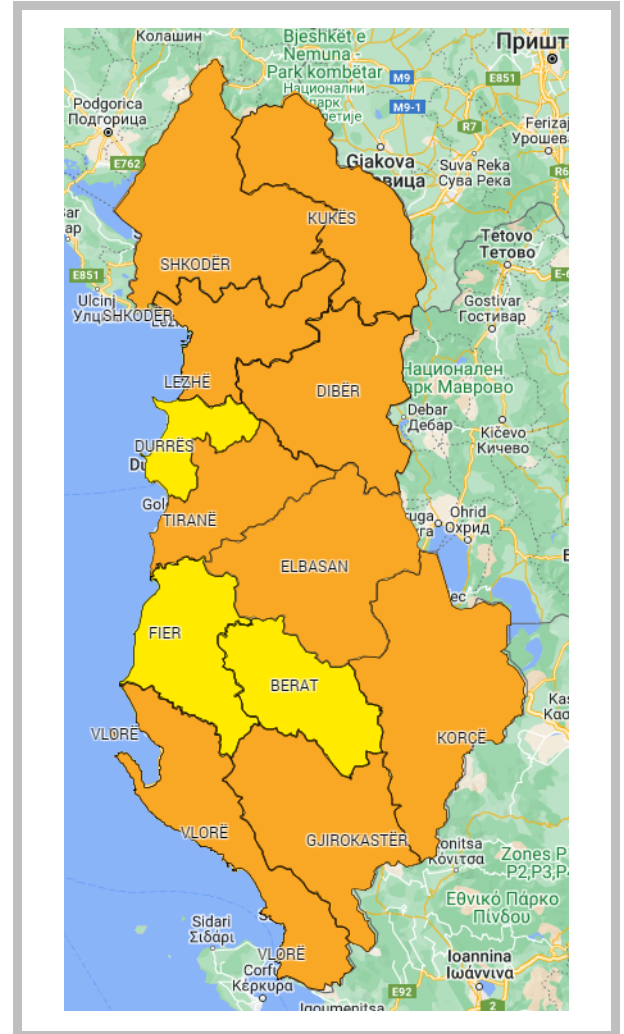
Parashikimi nga 19-01-2024, ora 12:00 deri 20-01-2024, ora 23:59.

PARASHIKIMI I DETAJUAR MBI RREZIQET NATYRORE (SOT DHE NESËR)

RREZIKU MAKSIMAL I QARKUT	Zjarre në pyje	Ngjarje Meteorologjike			Ngjarje Hidrologjike		
	Zjarret Mesatarja e qarkut	Reshje 24-orëshe Mesatarja e qarkut	Reshje 24-orëshe Maksimale të lokalizuara	Shtrëngata	Përmbytje të Shpejta	Përmbytje Lumenjsh	Rrëshqitje toke
SHKODËR	S'KA RREZIK	intensive					
KUKËS	S'KA RREZIK	intensive					
DIBËR	S'KA RREZIK	intensive					
LEZHË	S'KA RREZIK	intensive					
DURRËS	S'KA RREZIK	mesatare	intensive				
TIRANË	S'KA RREZIK	intensive					
ELBASAN	S'KA RREZIK	intensive	shumë intensive				
FIER	S'KA RREZIK	mesatare	intensive				
BERAT	S'KA RREZIK	mesatare	intensive				
KORÇË	S'KA RREZIK	intensive					
VLOREË	S'KA RREZIK	intensive					
GJIROKASTËR	S'KA RREZIK	intensive					

LEGJENDA: Reshjet 24-orëshe

Niveli i Rrezikut	Reshje shiu (mm / 24 orë)
S'KA RREZIK	të dobëta (0 – 15 mm / 24 orë) Nuk priten fenomene hidro-meteorologjike problematike.
I ULËT	mesatare (15 – 45 mm / 24 orë) Mundësi që të shfaqen fenomene hidro-meteorologjike problematike.
I MODERUAR	intensive (45 – 90 mm / 24 orë) Moti parashikohet i rrezikshëm. Parashikohen fenomene të pazakonta hidro-meteorologjike.
I LARTË	shumë intensive (> 90 mm / 24 orë) Moti është shumë i rrezikshëm. Parashikohen fenomene të pazakonshme hidro-meteorologjike mjaft intensive.



RREZIKU MAKSIMAL I QARKUT për sot dhe nesër, dt. 19 – 20.

LEGJENDA: Zjarre në pyje

S'KA RREZIK	Zjarret e mundshëm janë të kontrollueshëm lehtësisht.
ULËT	Barërat e thatë dhe pyjet mund të digjen lehtë. Flakët janë të mesme në pyje dhe të shpejta në zonat e ekspozuara.
I MODERUAR	Ndezja e zjarreve mund të ndodhë lehtë dhe me përhapje të shpejtë. Zjarret mund të jenë shumë të nxehtë, me kurora përhapje të vogla dhe të mesme.
I LARTË	Ndezja mund të shkaktohet edhe nga një shkëndijë. Zjarret janë shumë të nxehtë me përhapje shumë të shpejtë të flakëve si rrjedhim kontrolli i tyre është shumë i vështirë.

SIMBOLE

	Shtërngata: reshje mbi 20 mm/3orë. Moti mund të krijojë probleme të ndryshme
	Përmbytje urbane ose nga përrrenjtë dhe lumenjtë e vegjël
	Përmbytje nga lumenjtë e mesëm dhe të mëdhenj
	Rrëshqitje toke