

BULETINI MBI RREZIQET NATYRORE (*Bulletin on Natural Hazards*)**Qendra Kombëtare për Parashikimin dhe Monitorimin e Rreziqeve Natyrore**Facebook page : [Instituti i Gjeoshkencave](#), Webpage: www.geo.edu.al**Buletini Nr. 20/ 2024, 20-01-2024****Parashikimi** nga 20-01-2024, ora 12:00 deri 21-01-2024, ora 23:59.**DËBORA DHE NGRICA**

Sot (e shtunë, dt. 20) dhe nesër (e diel, dt. 21) reshjet e dëborës pritet të përfshijnë zonat Verilindore, Lindore dhe Juglindore të territorit. Reshjet e dëborës të pasuara nga ulja e ndjeshme e temperaturave dhe ngricat mund të krijojnë probleme të ndryshme dhe vështirësi në transportin rrugor.

PARASHIKIMI METEO
-----**RESHJET**

Sot pasdite (e shtunë, dt.20) priten reshje mesatare në qarqet Tiranë, Elbasan, Fier, Berat, Korçë, Vlorë dhe Gjirokastrë të shoqëruara me shtrëngata. Në qarqet Lezhë dhe Durrës priten reshje lokalisht mesatare, ndërsa në pjesën tjetër të qarqeve priten reshje të dobëta.

Shtrëngatat dhe intensiteti i lartë i reshjeve për momente të shkurtra mund të krijojnë probleme të ndryshme si dhe vërshime të ujit në zonat urbane në varësi të sistemit të kanalizimeve në qarqet Tiranë, Elbasan, Fier, Berat, Korçë, Vlorë dhe Gjirokastrë. Reshjet do të sjellin rritje të prurjeve në lumenjtë Ishëm dhe Shkumbin.

Në Veri, Lindje dhe Juglindje në lartësitë mbi 300 m nga niveli i detit reshjet do të jenë në formë dëbore.

Nesër (e diel, dt.21) në juglindje reshjet priten të jenë në formën e dëborës, ndërsa në pjesën tjetër të territorit nuk priten reshje (siç tregohet në tabelë, respektivisht për secilin qark).

TEMPERATURA

Nesër (e diel, dt.21) temperaturat minimale dhe maksimale të ajrit pritet të arrijnë:

në bregdet: 5 / 13 °C, në vendet e ulëta: 3 / 12 °C, në vendet malore: -4 / 2 °C

ERA

Sot pasdite (e shtunë, dt.20) dhe nesër (e diel, dt.21) era pritet të fryjë mesatare deri e fortë, kryesisht në bregdet dhe zonat malore në veri.

NIVELET E RREZIKUT**S'KA RREZIK****I ULËT****I MODERUAR****I LARTË**

Instituti i Gjeoshkencave – IGJEO

Operator: Gazmir Çela

Koordinator: Elona Abazi (Tel: +355 69 311 9392, e-mail: albania.hazards@gmail.com)








faqe 1 / 3

BULETINI MBI RREZIQET NATYRORE (Bulletin on Natural Hazards)
Qendra Kombëtare për Parashikimin dhe Monitorimin e Rreziqeve Natyrore
 Facebook page : [Instituti i Gjeoshkencave](#), Webpage: www.geo.edu.al

Buletini Nr. 20/ 2024, 20-01-2024

Parashikimi nga 20-01-2024, ora 12:00 deri 21-01-2024, ora 23:59.

PARASHIKIMI I DETAJUAR MBI RREZIQET NATYRORE (SOT DHE NESËR)

RREZIKU MAKSIMAL I QARKUT	Zjarre në pyje	Ngjarje Meteorologjike			Ngjarje Hidrologjike		
	Zjarret Mesatarja e qarkut	Reshje 24-orëshe Mesatarja e qarkut	Reshje 24-orëshe Maksimale të lokalizuara	Shtrëngata	Përmbytje të Shpejta	Përmbytje Lumenjsh	Rrëshqitje toke
SHKODËR	S'KA RREZIK	të dobëta					
KUKËS	S'KA RREZIK	të dobëta					
DIBËR	S'KA RREZIK	të dobëta					
LEZHË	S'KA RREZIK	të dobëta	mesatare				
DURRËS	S'KA RREZIK	të dobëta	mesatare				
TIRANË	S'KA RREZIK	mesatare					
ELBASAN	S'KA RREZIK	mesatare					
FIER	S'KA RREZIK	mesatare					
BERAT	S'KA RREZIK	mesatare					
KORÇË	S'KA RREZIK	mesatare					
VLOREË	S'KA RREZIK	mesatare					
GJIROKASTËR	S'KA RREZIK	mesatare					



Instituti i Gjeoshkencave – IGJEO

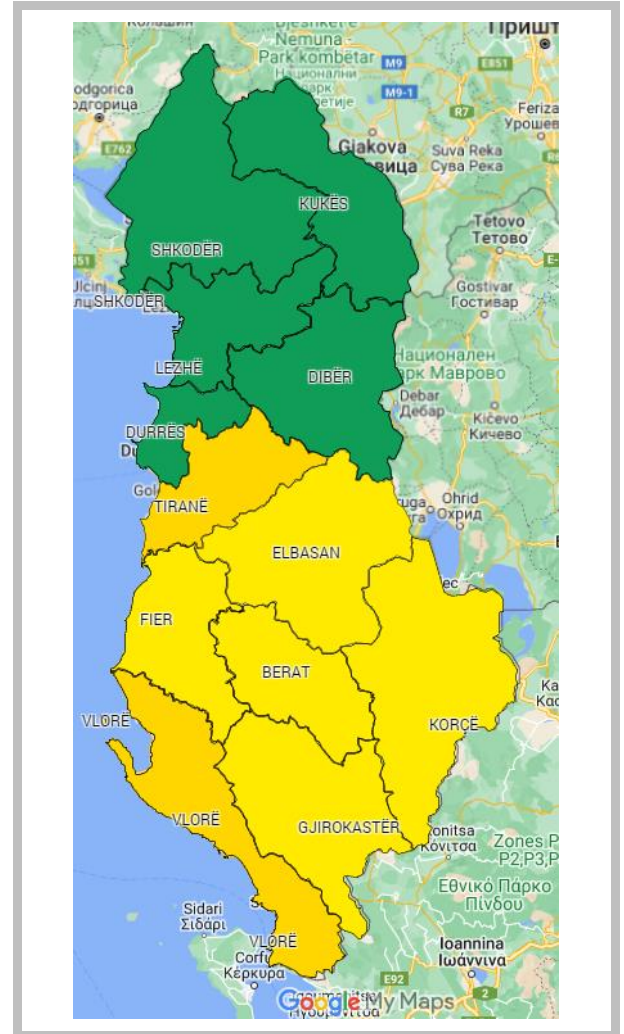
Operator: Gazmir Çela

Koordinator: Elona Abazi (Tel: +355 69 311 9392, e-mail: albania.hazards@gmail.com)

faqe 2 / 3

LEGJENDA: Reshjet 24-orëshe

Niveli i Rrezikut	Reshje shiu (mm / 24 orë)
S'KA RREZIK	të dobëta (0 – 15 mm / 24 orë) Nuk priten fenomene hidro-meteorologjike problematike.
I ULËT	mesatare (15 – 45 mm / 24 orë) Mundësi që të shfaqen fenomene hidro-meteorologjike problematike.
I MODERUAR	intensive (45 – 90 mm / 24 orë) Moti parashikohet i rrezikshëm. Parashikohen fenomene të pazakonta hidro-meteorologjike.
I LARTË	shumë intensive (> 90 mm / 24 orë) Moti është shumë i rrezikshëm. Parashikohen fenomene të pazakonshme hidro-meteorologjike mjaft intensive.



RREZIKU MAKSIMAL I QARKUT për sot dhe nesër, dt. 20 – 21.

LEGJENDA: Zjarre në pyje

S'KA RREZIK	Zjarret e mundshëm janë të kontrollueshëm lehtësisht.
ULËT	Barërat e thatë dhe pyjet mund të digjen lehtë. Flakët janë të mesme në pyje dhe të shpejta në zonat e ekspozuara.
I MODERUAR	Ndezja e zjarreve mund të ndodhë lehtë dhe me përhapje të shpejtë. Zjarret mund të jenë shumë të nxehtë, me kurora përhapje të vogla dhe të mesme.
I LARTË	Ndezja mund të shkaktohet edhe nga një shkëndijë. Zjarret janë shumë të nxehtë me përhapje shumë të shpejtë të flakëve si rrjedhim kontrolli i tyre është shumë i vështirë.

SIMBOLE

	Shtrengata: reshje mbi 20 mm/3orë. Moti mund të krijojë probleme të ndryshme
	Përmytje urbane ose nga përrrenjtë dhe lumenjtë e vegjël
	Përmytje nga lumenjtë e mesëm dhe të mëdhenj
	Rrëshqitje toke