

**BULETINI MBI RREZIQET NATYRORE** (*Bulletin on Natural Hazards*)**Qendra Kombëtare për Parashikimin dhe Monitorimin e Rreziqeve Natyrore**Facebook page : [Instituti i Gjeoshkencave](#), Webpage: [www.geo.edu.al](http://www.geo.edu.al)**Buletini Nr. 41/ 2024, 10-02-2024****Parashikimi** nga 10-02-2024, ora 12:00 deri 11-02-2024, ora 23:59.**PARASHIKIMI I RREZIKUT NGA PËRMBYTJET**

Nesër (e diel, dt.11) do të ketë reshje me intensitet të lartë në veri dhe jug të vendit. Në qarqet Shkodër, Kukës, Vlorë dhe Gjirokastrë mund të ketë vërshime të shpejta të lumenjve të vegjël malorë dhe rrëshqitje të dherave. Në zonat urbane, në këto qarqe mund të shfaqen probleme me përmbytje të lokalizuara, në varësi të gjëndjes së kanalizimeve.

**PARASHIKIMI METEO****RESHJET**

Sot pasdite (e shtunë dt.10) priten reshje të dobëta.

Nesër (e diel dt.11) priten reshje intensive në qarkun Shkodër, mesatare deri lokalisht intensive në qarqet Kukës, Vlorë dhe Gjirokastrë, ndërsa në qarqet e tjerë priten reshje të dobëta deri lokalisht mesatare. Në disa qarqe reshjet pritet të shoqërohen me shtrëngata (siç tregohet në tabelë, respektivisht për secilin qark).

**TEMPERATURA**

Nesër (e diel dt.11) temperaturat minimale dhe maksimale të ajrit pritet të arrijnë:

në bregdet: 14 / 17 °C

në vendet e ulëta: 14 / 17 °C

në vendet malore: 7 / 13 °C

**ERA**

Sot pasdite (e shtunë dt.10) dhe nesër (e diel dt.11) era pritet të fryjë mesatare deri e fortë.

**NIVELET E RREZIKUT****S'KA RREZIK****I ULËT****I MODERUAR****I LARTË**

Instituti i Gjeoshkencave – IGJEO

Operator: Anira Gjoni

Koordinator: Elona Abazi ( Tel: +355 69 311 9392, e-mail: [albania.hazards@gmail.com](mailto:albania.hazards@gmail.com))







faqe 1 / 3

**BULETINI MBI RREZIQET NATYRORE** (Bulletin on Natural Hazards)  
**Qendra Kombëtare për Parashikimin dhe Monitorimin e Rreziqeve Natyrore**  
 Facebook page : [Instituti i Gjeoshkencave](#), Webpage: [www.geo.edu.al](http://www.geo.edu.al)

**Buletini Nr. 41/ 2024, 10-02-2024**

**Parashikimi** nga 10-02-2024, ora 12:00 deri 11-02-2024, ora 23:59.

**PARASHIKIMI I DETAJUAR MBI RREZIQET NATYRORE (SOT DHE NESËR)**

RREZIKU MAKSIMAL I QARKUT	Zjarre në pyje	Ngjarje Meteorologjike			Ngjarje Hidrologjike		
	Zjarret Mesatarja e qarkut	Reshje 24-orëshe Mesatarja e qarkut	Reshje 24-orëshe Maksimale të lokalizuara	Shtrëngata	Përmbytje të Shpejta	Përmbytje Lumenjsh	Rrëshqitje toke
<b>SHKODËR</b>	S'KA RREZIK	intensive					
<b>KUKËS</b>	S'KA RREZIK	mesatare	intensive				
<b>DIBËR</b>	S'KA RREZIK	të dobëta	mesatare				
<b>LEZHË</b>	S'KA RREZIK	të dobëta	mesatare				
<b>DURRËS</b>	S'KA RREZIK	të dobëta	mesatare				
<b>TIRANË</b>	S'KA RREZIK	të dobëta	mesatare				
<b>ELBASAN</b>	S'KA RREZIK	të dobëta	mesatare				
<b>FIER</b>	S'KA RREZIK	të dobëta	mesatare				
<b>BERAT</b>	S'KA RREZIK	të dobëta	mesatare				
<b>KORÇË</b>	S'KA RREZIK	të dobëta	mesatare				
<b>VLORË</b>	S'KA RREZIK	mesatare	intensive				
<b>GJIROKASTËR</b>	S'KA RREZIK	mesatare	intensive				



Instituti i Gjeoshkencave – IGJEO

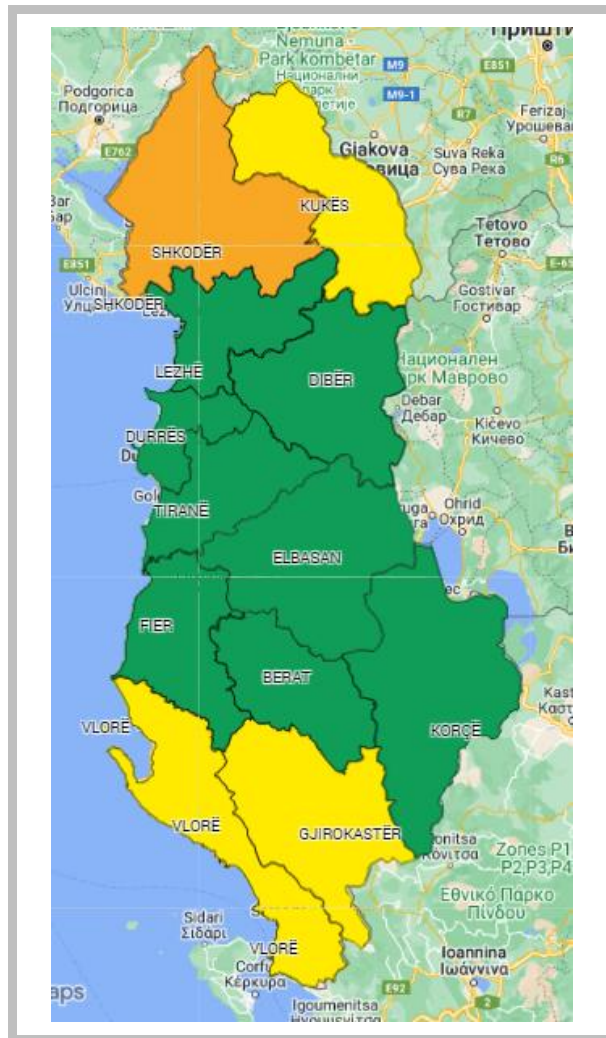
Operator: Anira Gjoni

Koordinator: Elona Abazi ( Tel: +355 69 311 9392, e-mail: [albania.hazards@gmail.com](mailto:albania.hazards@gmail.com))

faqe 2 / 3

**LEGJENDA: Reshjet 24-orëshe**

<b>Niveli i Rrezikut</b>	<b>Reshje shiu</b> (mm / 24 orë)
<b>S'KA RREZIK</b>	të dobëta (0 – 15 mm / 24 orë) Nuk priten fenomene hidro-meteorologjike problematike.
<b>I ULËT</b>	mesatare (15 – 45 mm / 24 orë) Mundësi që të shfaqen fenomene hidro-meteorologjike problematike.
<b>I MODERUAR</b>	intensive (45 – 90 mm / 24 orë) Moti parashikohet i rrezikshëm. Parashikohen fenomene të pazakonta hidro-meteorologjike.
<b>I LARTË</b>	shumë intensive (> 90 mm / 24 orë) Moti është shumë i rrezikshëm. Parashikohen fenomene të pazakonshme hidro-meteorologjike mjaft intensive.



**LEGJENDA: Zjarre në pyje**

<b>S'KA RREZIK</b>	Zjarret e mundshëm janë të kontrollueshëm lehtësisht.
<b>ULËT</b>	Barërat e thatë dhe pyjet mund të digjen lehtë. Flakët janë te mesme në pyje dhe të shpejta në zonat e ekspozuara.
<b>I MODERUAR</b>	Ndezja e zjarreve mund të ndodhë lehtë dhe me përhapje të shpejtë. Zjarret mund të jenë shumë të nxehtë, me kurora përhapje të vogla dhe të mesme.
<b>I LARTË</b>	Ndezja mund të shkaktohet edhe nga një shkëndijë. Zjarret janë shumë të nxehtë me përhapje shumë të shpejtë të flakëve si rrjedhim kontrolli i tyre është shumë i vështirë.

**RREZIKU MAKSIMAL I QARKUT për sot dhe nesër, dt. 10 – 11.**

**SIMBOLE**

	Shtrengata: reshje mbi 20 mm/3orë. Moti mund të krijojë probleme të ndryshme
	Përmbytje urbane ose nga përrenjtë dhe lumenjtë e vegjël
	Përmbytje nga lumenjtë e mesëm dhe të mëdhenj
	Rrëshqitje toke