

**BULETINI MBI RREZIQET NATYRORE** *(Bulletin on Natural Hazards)***Qendra Kombëtare për Parashikimin dhe Monitorimin e Rreziqeve Natyrore**Facebook page : [Instituti i Gjeoshkencave](#), Webpage: [www.geo.edu.al](http://www.geo.edu.al)**Buletini Nr. 71/ 2024, 11-03-2024****Parashikimi** nga 11-03-2024, ora 12:00 deri 12-03-2024, ora 23:59.**PARASHIKIMI METEO**  
-----**RESHJET**

Sot pasdite (e hënë, dt.11) dhe nesër (e martë, dt.12) priten reshje mesatare deri lokalisht intensive në qarqet Shkodër, Kukës, Lezhë, Durrës, Vlorë dhe Gjirokastër, kurse në qarqet Tiranë dhe Elbasan priten reshje mesatare. Në qarqet e tjerë priten reshje të dobëta deri lokalisht mesatare. Reshjet do të shoqërohen edhe me shtrëngata (siç tregohet në tabelë, respektivisht për secilin qark). Në Veri në lartësitë mbi 800 m nga niveli i detit reshjet do të jenë në formë dëbore.

Shtrëngatat dhe intensiteti i lartë i reshjeve për momente të shkurtra mund të krijojnë probleme të ndryshme si dhe vërshime të ujit në zonat urbane në varësi të sistemit të kanalizimeve në qarqet Shkodër, Kukës, Lezhë, Durrës, Vlorë dhe Gjirokastër.

**TEMPERATURA**

Nesër (e martë, dt.12) temperaturat minimale dhe maksimale të ajrit pritet të arrijnë:

në bregdet: 10 / 15 °C

në vendet e ulëta: 9 / 14 °C

në vendet malore: 4 / 11 °C

**ERA**

Sot pasdite (e hënë, dt.11) era pritet të fryjë mesatare, deri e fortë në bregdet dhe në vendet malore. Nesër (e martë, dt.12) era pritet të fryjë e lehtë deri mesatare.

**NIVELET E RREZIKUT****S'KA RREZIK****I ULËT****I MODERUAR****I LARTË**

Instituti i Gjeoshkencave – IGJEO

Operator: Elvin Çomo

Koordinator: Elona Abazi ( Tel: +355 69 311 9392, e-mail: [albania.hazards@gmail.com](mailto:albania.hazards@gmail.com))

faqe 1 / 3

**BULETINI MBI RREZIQET NATYRORE** (Bulletin on Natural Hazards)





Qendra Kombëtare për Parashikimin dhe Monitorimin e Rreziqeve Natyrore

Facebook page : [Instituti i Gjeoshkencave](#), Webpage: [www.geo.edu.al](http://www.geo.edu.al)

Buletini Nr. 71/ 2024, 11-03-2024

Parashikimi nga 11-03-2024, ora 12:00 deri 12-03-2024, ora 23:59.

**PARASHIKIMI I DETAJUAR MBI RREZIQET NATYRORE (SOT DHE NESËR)**

RREZIKU MAKSIMAL I QARKUT	Zjarre në pyje	Ngjarje Meteorologjike			Ngjarje Hidrologjike		
	Zjarret  Mesatarja e qarkut	Reshje 24-orëshe  Mesatarja e qarkut	Reshje 24-orëshe  Maksimale të lokalizuara	Shtrengata	Përmbytje të Shpejta	Përmbytje Lumenjsh	Rrëshqitje toke
SHKODËR	S'KA RREZIK	mesatare	intensive				
KUKËS	S'KA RREZIK	mesatare	intensive				
DIBËR	S'KA RREZIK	të dobëta	mesatare				
LEZHË	S'KA RREZIK	mesatare	intensive				
DURRËS	S'KA RREZIK	mesatare	intensive				
TIRANË	S'KA RREZIK	mesatare					
ELBASAN	S'KA RREZIK	mesatare					
FIER	S'KA RREZIK	të dobëta	mesatare				
BERAT	S'KA RREZIK	të dobëta	mesatare				
KORÇË	S'KA RREZIK	të dobëta	mesatare				
VLORË	S'KA RREZIK	mesatare	intensive				
GJIROKASTËR	S'KA RREZIK	mesatare	intensive				



Instituti i Gjeoshkencave – IGJEO

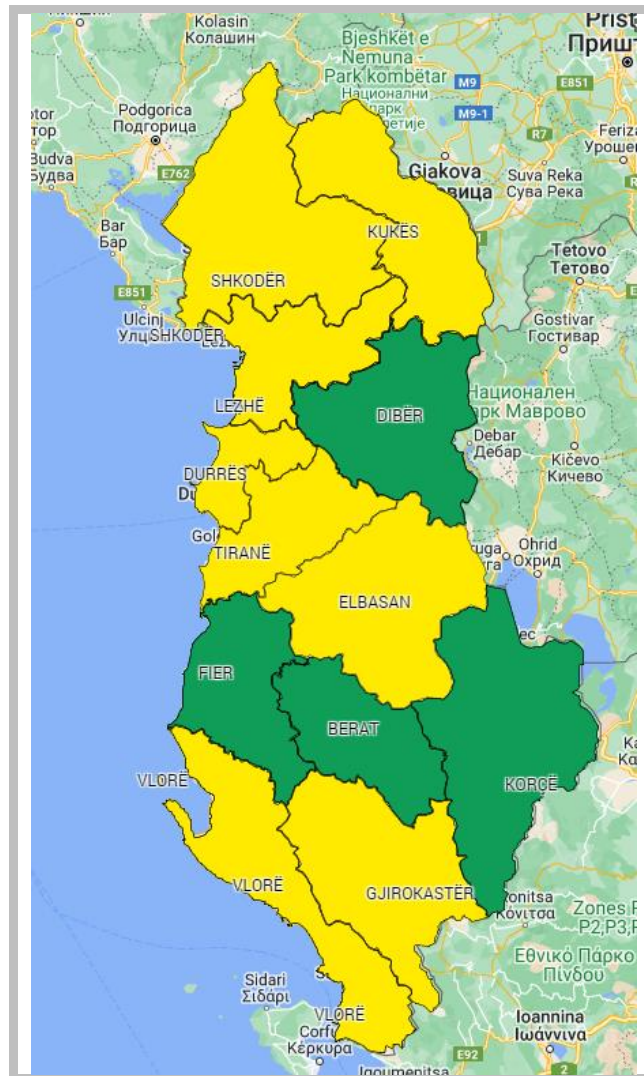
Operator: Elvin Çomo

Kordinatorator: Elona Abazi ( Tel: +355 69 311 9392, e-mail: [albania.hazards@gmail.com](mailto:albania.hazards@gmail.com))

faqe 2 / 3

**LEGJENDA: Reshjet 24-orëshe**

<b>Niveli i Rrezikut</b>	<b>Reshje shiu</b> (mm / 24 orë)
<b>S'KA RREZIK</b>	të dobëta (0 – 15 mm / 24 orë) Nuk priten fenomene hidro-meteorologjike problematike.
<b>I ULËT</b>	mesatare (15 – 45 mm / 24 orë) Mundësi që të shfaqen fenomene hidro-meteorologjike problematike.
<b>I MODERUAR</b>	intensive (45 – 90 mm / 24 orë) Moti parashikohet i rrezikshëm. Parashikohen fenomene të pazakonta hidro-meteorologjike.
<b>I LARTË</b>	shumë intensive (> 90 mm / 24 orë) Moti është shumë i rrezikshëm. Parashikohen fenomene të pazakonshme hidro-meteorologjike mjaft intensive.



**RREZIKU MAKSIMAL I QARKUT për sot dhe nesër, dt. 11– 12.**

**LEGJENDA: Zjarre në pyje**

<b>S'KA RREZIK</b>	Zjarret e mundshëm janë të kontrollueshëm lehtësisht.
<b>ULËT</b>	Barërat e thatë dhe pyjet mund të digjen lehtë. Flakët janë të mesme në pyje dhe të shpejta në zonat e ekspozuara.
<b>I MODERUAR</b>	Ndezja e zjarreve mund të ndodhë lehtë dhe me përhapje të shpejtë. Zjarret mund të jenë shumë të nxehtë, me kurora përhapje të vogla dhe të mesme.
<b>I LARTË</b>	Ndezja mund të shkaktohet edhe nga një shkëndijë. Zjarret janë shumë të nxehtë me përhapje shumë të shpejtë të flakëve si rrjedhim kontrolli i tyre është shumë i vështirë.

**SIMBOLE**

	Shtrengata: reshje mbi 20 mm/3orë. Moti mund të krijojë probleme të ndryshme
	Përmytje urbane ose nga përrrenjtë dhe lumenjtë e vegjël
	Përmytje nga lumenjtë e mesëm dhe të mëdhenj
	Rrëshqitje toke