

BULETINI MBI RREZIQET NATYRORE (*Bulletin on Natural Hazards*)**Qendra Kombëtare për Parashikimin dhe Monitorimin e Rreziqeve Natyrore**Facebook page : [Instituti i Gjeoshkencave](#), Webpage: www.geo.edu.al**Buletini Nr. 176 / 2024, 24-06-2024****Parashikimi** nga 24-06-2024, ora 12:00 deri 25-06-2024, ora 23:59.**ZJARRET NË PYJE**

Sot pasdite (e hënë, dt.24) dhe nesër (e martë, dt.25) pritet niveli rrezik "I MODERUAR" në shumicën e qarqeve të vendit, ndërsa në qarkun e Dibrës pritet niveli rrezik "I ULËT" (siç tregohet në tabelë, respektivisht për secilin qark). Në qarkun e Vlorës (Jug) pritet rrezik "I LARTË" vetëm në zona të lokalizuara. Rreziku pritet të jetë më i ulët gjatë ditës së nesërme.

PARASHIKIMI METEO
-----**RESHJET**

Sot pasdite (e hënë, dt.24) dhe nesër (e martë, dt.25) priten reshje të dobëta në të gjitha qarqet e vendit (siç tregohet në tabelë, respektivisht për secilin qark).

TEMPERATURA

Nesër (e martë, dt.25) temperaturat minimale dhe maksimale të ajrit pritet të arrijnë:

në bregdet: 22 / 31 °C

në vendet e ulëta: 20 / 33 °C

në vendet malore: 16 / 29 °C

ERA

Sot pasdite (e hënë, dt.24) dhe nesër (e martë, dt.25) era pritet të jetë e lehtë deri mesatare.

NIVELET E RREZIKUT**S'KA RREZIK****I ULËT****I MODERUAR****I LARTË**

Instituti i Gjeoshkencave – IGJEO

Operator: *Liljana Lata*Koordinator: *Elona Abazi* (Tel: +355 69 311 9392, e-mail: albania.hazards@gmail.com)

faqe 1 / 3

BULETINI MBI RREZIQET NATYRORE (Bulletin on Natural Hazards)

Qendra Kombëtare për Parashikimin dhe Monitorimin e Rreziqeve Natyrore

Facebook page : Instituti i Gjeoshkencave, Webpage: www.geo.edu.al

Buletini Nr. 176 / 2024, 24-06-2024

Parashikimi nga 24-06-2024, ora 12:00 deri 25-06-2024, ora 23:59.

PARASHIKIMI I DETAJUAR MBI RREZIQET NATYRORE (SOT DHE NESËR)

| RREZIKU MAKSIMAL I QARKUT | Zjarre në pyje | Ngjarje Meteorologjike | | | Ngjarje Hidrologjike | | |
|------------------------------|----------------------------------|--|--|------------|----------------------------|-----------------------|--------------------|
| | Zjarret Mesatarja e qarkut | Reshje 24-orëshe Mesatarja e qarkut | Reshje 24-orëshe Maksimale të lokalizuara | Shtrëngata | Përmbytje të Shpejta | Përmbytje Lumenjsh | Rrëshqitje toke |
| SHKODËR | I MODERUAR | të dobëta | | | | | |
| KUKËS | I MODERUAR | të dobëta | | | | | |
| DIBËR | I ULËT | të dobëta | | | | | |
| LEZHË | I MODERUAR | të dobëta | | | | | |
| DURRËS | I MODERUAR | të dobëta | | | | | |
| TIRANË | I MODERUAR | të dobëta | | | | | |
| ELBASAN | I MODERUAR | të dobëta | | | | | |
| FIER | I MODERUAR | të dobëta | | | | | |
| BERAT | I MODERUAR | të dobëta | | | | | |
| KORÇË | I MODERUAR | të dobëta | | | | | |
| VLORË | I MODERUAR | të dobëta | | | | | |
| GJIROKASTËR | I MODERUAR | të dobëta | | | | | |





LEGJENDA: Reshjet 24-orëshe

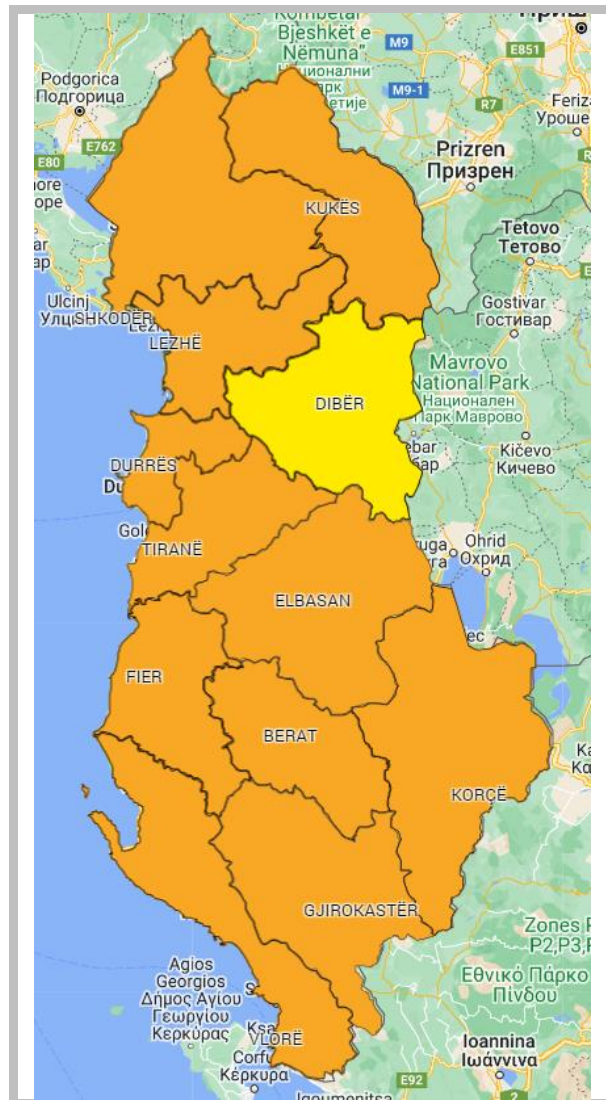
| Niveli i Rrezikut | Reshje shiu (mm / 24 orë) |
|--------------------------|--|
| S'KA RREZIK | të dobëta (0 – 15 mm / 24 orë) Nuk priten fenomene hidro-meteorologjike problematike. |
| I ULËT | mesatare (15 – 45 mm / 24 orë) Mundësi që të shfaqen fenomene hidro-meteorologjike problematike. |
| I MODERUAR | intensive (45 – 90 mm / 24 orë) Moti parashikohet i rrezikshëm. Parashikohen fenomene të pazakonta hidro-meteorologjike. |
| I LARTË | shumë intensive (> 90 mm / 24 orë) Moti është shumë i rrezikshëm. Parashikohen fenomene të pazakonshme hidro-meteorologjike mjaft intensive. |

LEGJENDA: Zjarre në pyje

| | |
|-------------|---|
| S'KA RREZIK | Zjarret e mundshëm janë të kontrollueshëm lehtësisht. |
| ULËT | Barërat e thatë dhe pyjet mund të digjen lehtë. Flakët janë të mesme në pyje dhe të shpejta në zonat e ekspozuara. |
| I MODERUAR | Ndezja e zjarreve mund të ndodhë lehtë dhe me përhapje të shpejtë. Zjarret mund të jenë shumë të nxehtë, me kurora përhapje të vogla dhe të mesme. |
| I LARTË | Ndezja mund të shkaktohet edhe nga një shkëndijë. Zjarret janë shumë të nxehtë me përhapje shumë të shpejtë të flakëve si rrjedhim kontrolli i tyre është shumë i vështirë. |

SIMBOLE

| | |
|---|--|
|  | Shtrengata: reshje mbi 20 mm/3orë. Moti mund të krijojë probleme të ndryshme |
|  | Përmytje urbane ose nga përrrenjtë dhe lumenjtë e vegjël |
|  | Përmytje nga lumenjtë e mesëm dhe të mëdhenj |
|  | Rrëshqitje toke |



RREZIKU MAKSIMAL I QARKUT për sot dhe nesër, dt. 24 – 25.