

**BULETINI MBI RREZIQET NATYRORE** *(Bulletin on Natural Hazards)***Qendra Kombëtare për Parashikimin dhe Monitorimin e Rreziqeve Natyrore**Facebook page : [Instituti i Gjeoshkencave](#), Webpage: [www.geo.edu.al](http://www.geo.edu.al)**Buletini Nr. 177 / 2024, 25-06-2024****Parashikimi** nga 25-06-2024, ora 12:00 deri 26-06-2024, ora 23:59.**ZJARRET NË PYJE**  
-----

Sot pasdite (e martë, dt.25) dhe nesër (e mërkurë, dt.26) pritet niveli rrezik "I MODERUAR" në shumicën e qarqeve në qendër dhe jug të vendit, ndërsa në qarqet e tjera pritet niveli rrezik "I ULËT" (siç tregohet në tabelë, respektivisht për secilin qark). Në qarkun e Vlorës (Jug) pritet rrezik "I LARTË" vetëm në zona të lokalizuara.

**PARASHIKIMI METEO**  
-----**RESHJET**

Sot pasdite (e martë, dt.25) dhe nesër (e mërkurë, dt.26) priten reshje të dobëta deri lokalisht mesatare në qarqet Kukës, Dibër, Elbasan dhe Korçë, ndërsa të dobëta në të gjitha qarqet e tjera. Reshjet në qarqet e përmendura priten të shoqërohen edhe me shtrëngata (siç tregohet në tabelë, respektivisht për secilin qark).

**TEMPERATURA**

Nesër (e mërkurë, dt.26) temperaturat minimale dhe maksimale të ajrit pritet të arrijnë:

në bregdet: 21 / 34 °C

në vendet e ulëta: 20 / 36 °C

në vendet malore: 16 / 29 °C

**ERA**

Sot pasdite (e martë, dt.25) dhe nesër (e mërkurë, dt.26) era pritet të jetë e lehtë deri mesatare.

**NIVELET E RREZIKUT****S'KA RREZIK****I ULËT****I MODERUAR****I LARTË**

Instituti i Gjeoshkencave – IGJEO

Operator: *Liljana Lata*Koordinator: *Elona Abazi* ( Tel: +355 69 311 9392, e-mail: [albania.hazards@gmail.com](mailto:albania.hazards@gmail.com))

faqe 1 / 3

**BULETINI MBI RREZIQET NATYRORE** (Bulletin on Natural Hazards)





Qendra Kombëtare për Parashikimin dhe Monitorimin e Rreziqeve Natyrore

Facebook page : Instituti i Gjeoshkencave, Webpage: [www.geo.edu.al](http://www.geo.edu.al)

Buletini Nr. 177 / 2024, 25-06-2024

Parashikimi nga 25-06-2024, ora 12:00 deri 26-06-2024, ora 23:59.

**PARASHIKIMI I DETAJUAR MBI RREZIQET NATYRORE (SOT DHE NESËR)**

RREZIKU MAKSIMAL I QARKUT	Zjarre në pyje	Ngjarje Meteorologjike			Ngjarje Hidrologjike		
	Zjarret Mesatarja e qarkut	Reshje 24-orëshe Mesatarja e qarkut	Reshje 24-orëshe Maksimale të lokalizuara	Shtrëngata	Përmbytje të Shpejta	Përmbytje Lumenjsh	Rrëshqitje toke
SHKODËR	I ULËT	të dobëta					
KUKËS	I ULËT	të dobëta	mesatare				
DIBËR	I ULËT	të dobëta	mesatare				
LEZHË	I ULËT	të dobëta					
DURRËS	I MODERUAR	të dobëta					
TIRANË	I MODERUAR	të dobëta					
ELBASAN	I MODERUAR	të dobëta	mesatare				
FIER	I MODERUAR	të dobëta					
BERAT	I MODERUAR	të dobëta					
KORÇË	I MODERUAR	të dobëta	mesatare				
VLORË	I MODERUAR	të dobëta					
GJIROKASTËR	I MODERUAR	të dobëta					



Instituti i Gjeoshkencave – IGJEO

Operator: Liljana Lata

Kordinatorator: Elona Abazi ( Tel: +355 69 311 9392, e-mail: [albania.hazards@gmail.com](mailto:albania.hazards@gmail.com))

faqe 2 / 3





**LEGJENDA: Reshjet 24-orëshe**

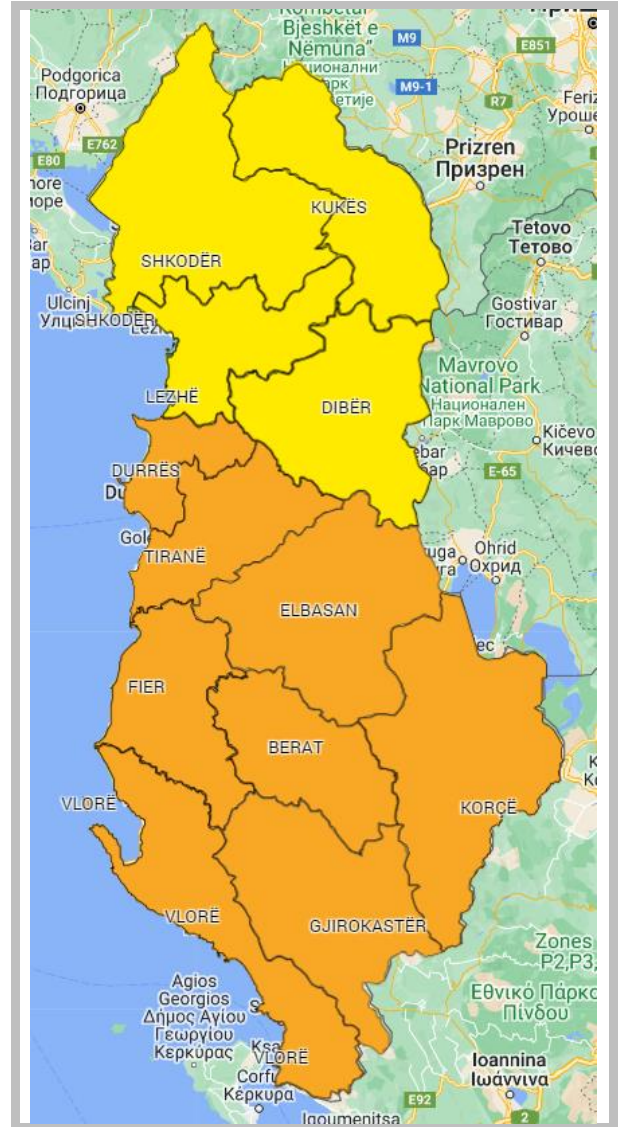
<b>Niveli i Rrezikut</b>	<b>Reshje shiu</b> (mm / 24 orë)
<b>S'KA RREZIK</b>	të dobëta (0 – 15 mm / 24 orë) Nuk priten fenomene hidro-meteorologjike problematike.
<b>I ULËT</b>	mesatare (15 – 45 mm / 24 orë) Mundësi që të shfaqen fenomene hidro-meteorologjike problematike.
<b>I MODERUAR</b>	intensive (45 – 90 mm / 24 orë) Moti parashikohet i rrezikshëm. Parashikohen fenomene të pazakonta hidro-meteorologjike.
<b>I LARTË</b>	shumë intensive (> 90 mm / 24 orë) Moti është shumë i rrezikshëm. Parashikohen fenomene të pazakonshme hidro-meteorologjike mjaft intensive.

**LEGJENDA: Zjarre në pyje**

<b>S'KA RREZIK</b>	Zjarret e mundshëm janë të kontrollueshëm lehtësisht.
<b>ULËT</b>	Barërat e thatë dhe pyjet mund të digjen lehtë. Flakët janë të mesme në pyje dhe të shpejta në zonat e ekspozuara.
<b>I MODERUAR</b>	Ndezja e zjarreve mund të ndodhë lehtë dhe me përhapje të shpejtë. Zjarret mund të jenë shumë të nxehtë, me kurora përhapje të vogla dhe të mesme.
<b>I LARTË</b>	Ndezja mund të shkaktohet edhe nga një shkëndijë. Zjarret janë shumë të nxehtë me përhapje shumë të shpejtë të flakëve si rrjedhim kontrolli i tyre është shumë i vështirë.

**SIMBOLE**

	Shtrengata: reshje mbi 20 mm/3orë. Moti mund të krijojë probleme të ndryshme
	Përmytje urbane ose nga përrrenjtë dhe lumenjtë e vegjël
	Përmytje nga lumenjtë e mesëm dhe të mëdhenj
	Rrëshqitje toke



**RREZIQU Maksimal i Qarkut për sot dhe nesër, dt. 25 – 26.**