

BULETINI MBI RREZIQET NATYRORE *(Bulletin on Natural Hazards)***Qendra Kombëtare për Parashikimin dhe Monitorimin e Rreziqeve Natyrore**Facebook page : [Instituti i Gjeoshkencave](#), Webpage: www.geo.edu.al**Buletini Nr. 212 / 2024, 30-07-2024****Parashikimi** nga 30-07-2024, ora 12:00 deri 31-07-2024, ora 23:59.**ZJARRET NË PYJE**

Sot pasdite (e martë, dt.30) dhe nesër (e mërkurë, dt.31) pritet nivel rreziku "I LARTË" në qarqet Lezhë, Durrës, Tiranë, Fier, Berat, Vlorë dhe Gjirokastër, ndërsa në qarqet e tjera pritet nivel rreziku "I MODERUAR" (siç tregohet në tabelë, respektivisht për secilin qark). Në të gjitha qarqet me nivel rreziku "I MODERUAR" pritet rrezik "I LARTË" në zona të lokalizuara. Rreziku pritet të jetë më I ULËT gjatë ditës së nesërme.

PARASHIKIMI METEO
-----**RESHJET**

Sot pasdite (e martë, dt.30) dhe nesër (e mërkurë, dt.31) nuk priten reshje në të gjitha qarqet. (siç tregohet në tabelë, respektivisht për secilin qark).

TEMPERATURA

Nesër (e mërkurë, dt.31) temperaturat minimale dhe maksimale të ajrit pritet të arrijnë:

në bregdet: 20 / 36 °C

në vendet e ulëta: 18 / 37 °C

në vendet malore: 13 / 31 °C

ERA

Sot pasdite (e martë, dt.30) dhe nesër (e mërkurë, dt.31) era pritet të fryjë mesatare deri e fortë, sidomos në bregdet dhe në terrenet e larta malore.

NIVELET E RREZIKUT**S'KA RREZIK****I ULËT****I MODERUAR****I LARTË**

Instituti i Gjeoshkencave – IGJEO

Operator: *Liljana Lata*Koordinator: *Elona Abazi* (Tel: +355 69 311 9392, e-mail: albania.hazards@gmail.com)

faqe 1 / 3

BULETINI MBI RREZIQET NATYRORE (Bulletin on Natural Hazards)

Qendra Kombëtare për Parashikimin dhe Monitorimin e Rreziqeve Natyrore

Facebook page : [Instituti i Gjeoshkencave](#), Webpage: www.geo.edu.al

Buletini Nr. 212 / 2024, 30-07-2024

Parashikimi nga 30-07-2024, ora 12:00 deri 31-07-2024, ora 23:59.

PARASHIKIMI I DETAJUAR MBI RREZIQET NATYRORE (SOT DHE NESËR)

RREZIKU MAKSIMAL I QARKUT	Zjarre në pyje	Ngjarje Meteorologjike			Ngjarje Hidrologjike		
	Zjarret Mesatarja e qarkut	Reshje 24-orëshe Mesatarja e qarkut	Reshje 24-orëshe Maksimale të lokalizuara	Shtrëngata	Përmbytje të Shpejta	Përmbytje Lumenjsh	Rrëshqitje toke
SHKODËR	I MODERUAR	nuk ka reshje					
KUKËS	I MODERUAR	nuk ka reshje					
DIBËR	I MODERUAR	nuk ka reshje					
LEZHË	I LARTË	nuk ka reshje					
DURRËS	I LARTË	nuk ka reshje					
TIRANË	I LARTË	nuk ka reshje					
ELBASAN	I MODERUAR	nuk ka reshje					
FIER	I LARTË	nuk ka reshje					
BERAT	I LARTË	nuk ka reshje					
KORÇË	I MODERUAR	nuk ka reshje					
VLORE	I LARTË	nuk ka reshje					
GJIROKASTËR	I LARTË	nuk ka reshje					





LEGJENDA: Reshjet 24-orëshe

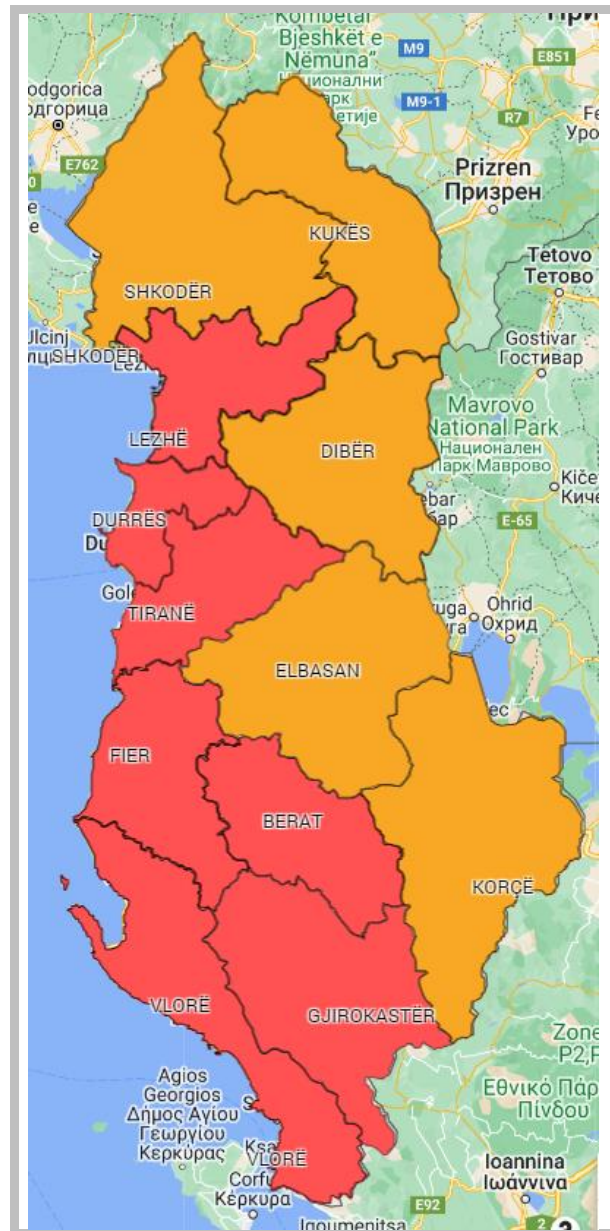
Niveli i Rrezikut	Reshje shiu (mm / 24 orë)
S'KA RREZIK	të dobëta (0 – 15 mm / 24 orë) Nuk priten fenomene hidro-meteorologjike problematike.
I ULËT	mesatare (15 – 45 mm / 24 orë) Mundësi që të shfaqen fenomene hidro-meteorologjike problematike.
I MODERUAR	intensive (45 – 90 mm / 24 orë) Moti parashikohet i rrezikshëm. Parashikohen fenomene të pazakonta hidro-meteorologjike.
I LARTË	shumë intensive (> 90 mm / 24 orë) Moti është shumë i rrezikshëm. Parashikohen fenomene të pazakonshme hidro-meteorologjike mjaft intensive.

LEGJENDA: Zjarre në pyje

S'KA RREZIK	Zjarret e mundshëm janë të kontrollueshëm lehtësisht.
ULËT	Barërat e thatë dhe pyjet mund të digjen lehtë. Flakët janë të mesme në pyje dhe të shpejta në zonat e ekspozuara.
I MODERUAR	Ndezja e zjarreve mund të ndodhë lehtë dhe me përhapje të shpejtë. Zjarret mund të jenë shumë të nxehtë, me kurora përhapje të vogla dhe të mesme.
I LARTË	Ndezja mund të shkaktohet edhe nga një shkëndijë. Zjarret janë shumë të nxehtë me përhapje shumë të shpejtë të flakëve si rrjedhim kontrolli i tyre është shumë i vështirë.

SIMBOLE

	Shtrengata: reshje mbi 20 mm/3orë. Moti mund të krijojë probleme të ndryshme
	Përmytje urbane ose nga përrrenjtë dhe lumenjtë e vegjël
	Përmytje nga lumenjtë e mesëm dhe të mëdhenj
	Rrëshqitje toke



RREZIKU MAKSIMAL I QARKUT për sot dhe nesër, dt. 30 – 31.