

**BULETINI MBI RREZIQET NATYRORE** (*Bulletin on Natural Hazards*)**Qendra Kombëtare për Parashikimin dhe Monitorimin e Rreziqeve Natyrore**Facebook page : [Instituti i Gjeoshkencave](#), Webpage: [www.geo.edu.al](http://www.geo.edu.al)**Buletini Nr. 222 / 2024, 09-08-2024****Parashikimi** nga 09-08-2024, ora 12:00 deri 10-08-2024, ora 23:59.**ZJARRET NË PYJE**  
-----

Sot pasdite (e premte, dt.09) dhe nesër (e shtunë, dt.10) pritet nivel rreziku "I LARTË" në qarqet Shkodër, Lezhë, Durrës, Tiranë, Fier, Berat, Vlorë dhe Gjirokastrë ndërsa në qarqet e tjera pritet nivel rreziku "I MODERUAR" (siç tregohet në tabelë, respektivisht për secilin qark).

Në disa qarqe pritet rrezik "I LARTË" vetëm në zona të lokalizuara, konkretisht: qarku Kukës (Jug-Lindje), Diber (Perëndim), Elbasan (Perëndim), Korçë (Jug-Perëndim) Rreziku pritet të jetë më I LARTË gjatë ditës së nesërme.

**PARASHIKIMI METEO**  
-----**RESHJET**

Sot pasdite (e premte, dt.09) priten reshje lokalisht të dobëta në disa qarqe. Nesër (e shtunë, dt.10) nuk priten reshje (siç tregohet në tabelë, respektivisht për secilin qark).

**TEMPERATURA**

Nesër (e shtunë, dt.10) temperaturat minimale dhe maksimale të ajrit pritet të arrijnë:

në bregdet: 23 / 37 °C

në vendet e ulëta: 21 / 38 °C

në vendet malore: 17 / 32 °C

**ERA**

Sot pasdite (e premte, dt.09) dhe nesër (e shtunë, dt.10) era pritet të fryjë e lehtë deri mesatare në të gjithë vendin.

**NIVELET E RREZIKUT****S'KA RREZIK****I ULËT****I MODERUAR****I LARTË**

Instituti i Gjeoshkencave – IGJEO

Operator: Florinda Tuga

Koordinator: Elona Abazi ( Tel: +355 69 311 9392, e-mail: [albania.hazards@gmail.com](mailto:albania.hazards@gmail.com))

faqe 1 / 4

**BULETINI MBI RREZIQET NATYRORE** (Bulletin on Natural Hazards)

Qendra Kombëtare për Parashikimin dhe Monitorimin e Rreziqeve Natyrore

Facebook page : Instituti i Gjeoshkencave, Webpage: [www.geo.edu.al](http://www.geo.edu.al)

Buletini Nr. 222 / 2024, 09-08-2024

Parashikimi nga 09-08-2024, ora 12:00 deri 10-08-2024, ora 23:59.

**PARASHIKIMI I DETAJUAR MBI RREZIQET NATYRORE (SOT DHE NESËR)**

RREZIKU MAKSIMAL I QARKUT	Zjarre në pyje	Ngjarje Meteorologjike			Ngjarje Hidrologjike		
	Zjarret Mesatarja e qarkut	Reshje 24-orëshe Mesatarja e qarkut	Reshje 24-orëshe Maksimale të lokalizuara	Shtrëngata	Përmbytje të Shpejta	Përmbytje Lumenjsh	Rrëshqitje toke
<b>SHKODËR</b>	I LARTË	nuk ka reshje	të dobëta				
<b>KUKËS</b>	I MODERUAR	nuk ka reshje					
<b>DIBËR</b>	I MODERUAR	të dobëta					
<b>LEZHË</b>	I LARTË	nuk ka reshje	të dobëta				
<b>DURRËS</b>	I LARTË	nuk ka reshje	të dobëta				
<b>TIRANË</b>	I LARTË	të dobëta					
<b>ELBASAN</b>	I MODERUAR	të dobëta					
<b>FIER</b>	I LARTË	nuk ka reshje					
<b>BERAT</b>	I LARTË	nuk ka reshje	të dobëta				
<b>KORÇË</b>	I MODERUAR	të dobëta					
<b>VLORE</b>	I LARTË	nuk ka reshje					
<b>GJIROKASTËR</b>	I LARTË	nuk ka reshje					



Instituti i Gjeoshkencave – IGJE0

Operator: Florinda Tuga

Kordinatorator: Elona Abazi ( Tel: +355 69 311 9392, e-mail: [albania.hazards@gmail.com](mailto:albania.hazards@gmail.com))

faqe 2 / 4





**LEGJENDA: Reshjet 24-orëshe**

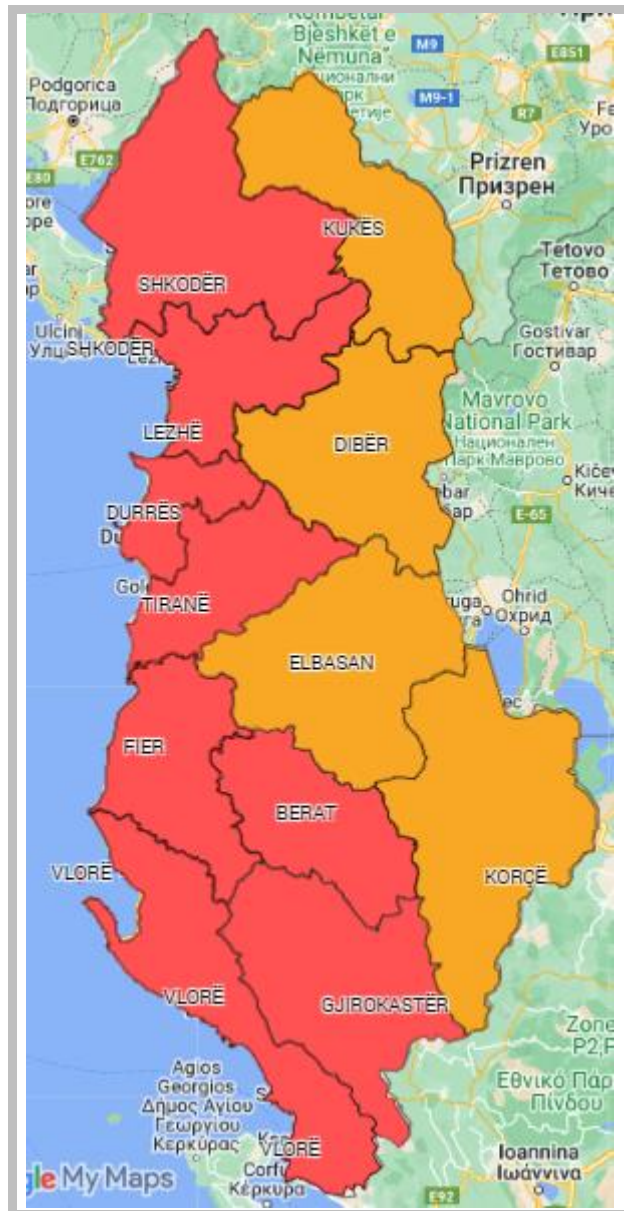
<b>Niveli i Rrezikut</b>	<b>Reshje shiu</b> (mm / 24 orë)
<b>S'KA RREZIK</b>	të dobëta (0 – 15 mm / 24 orë) Nuk priten fenomene hidro-meteorologjike problematike.
<b>I ULËT</b>	mesatare (15 – 45 mm / 24 orë) Mundësi që të shfaqen fenomene hidro-meteorologjike problematike.
<b>I MODERUAR</b>	intensive (45 – 90 mm / 24 orë) Moti parashikohet i rrezikshëm. Parashikohen fenomene të pazakonta hidro-meteorologjike.
<b>I LARTË</b>	shumë intensive (> 90 mm / 24 orë) Moti është shumë i rrezikshëm. Parashikohen fenomene të pazakonshme hidro-meteorologjike mjaft intensive.

**LEGJENDA: Zjarre në pyje**

<b>S'KA RREZIK</b>	Zjarret e mundshëm janë të kontrollueshëm lehtësisht.
<b>ULËT</b>	Barërat e thatë dhe pyjet mund të digjen lehtë. Flakët janë të mesme në pyje dhe të shpejta në zonat e ekspozuara.
<b>I MODERUAR</b>	Ndezja e zjarreve mund të ndodhë lehtë dhe me përhapje të shpejtë. Zjarret mund të jenë shumë të nxehtë, me kurora përhapje të vogla dhe të mesme.
<b>I LARTË</b>	Ndezja mund të shkaktohet edhe nga një shkëndijë. Zjarret janë shumë të nxehtë me përhapje shumë të shpejtë të flakëve si rrjedhim kontrolli i tyre është shumë i vështirë.

**SIMBOLE**

	Shtrengata: reshje mbi 20 mm/3orë. Moti mund të krijojë probleme të ndryshme
	Përmytje urbane ose nga përrrenjtë dhe lumenjtë e vegjël
	Përmytje nga lumenjtë e mesëm dhe të mëdhenj
	Rrëshqitje toke



**RREZIKU MAKSIMAL I QARKUT për sot dhe nesër, dt. 09 – 10.**

**BULETINI MBI RREZIQET NATYRORE** (*Bulletin on Natural Hazards*)  
**Qendra Kombëtare për Parashikimin dhe Monitorimin e Rreziqeve Natyrore**  
Facebook page : *Instituti i Gjeoshkencave*, Webpage: [www.geo.edu.al](http://www.geo.edu.al)

**Buletini Nr. 222 / 2024, 09-08-2024**

**Parashikimi** nga 09-08-2024, ora 12:00 deri 10-08-2024, ora 23:59.



Instituti i Gjeoshkencave – IGJEO

Operator: *Florinda Tuga*

Koordinator: *Elona Abazi*  
(Tel: +355 69 311 9392, e-mail: [albania.hazards@gmail.com](mailto:albania.hazards@gmail.com))

*faqe 4 / 4*