

## ZJARRET NË PYJE

Sot pasdite (e diel, dt.01) dhe nesër (e hënë, dt.02) pritet niveli rrezik "I LARTË" në qarqet Lezhë dhe Durrës, ndërsa në qarqet e tjerë të vendit pritet niveli rrezik "I MODERUAR" (siç tregohet në tabelë, respektivisht për secilin qark). Në disa qarqe pritet rrezik "I LARTË" vetëm në zona të lokalizuara, konkretisht: Shkodër (P), Kukës (L), Dibër (P), Tiranë (V), Elbasani (P), Fier (L), Berat (P) dhe Vlorë (V).

Rreziku pritet të jetë më i lartë gjatë ditës së nesërme.

## PARASHIKIMI METEO

### RESHJET

Sot pasdite (e diel, dt.01) nuk priten reshje. Nesër (e hënë, dt.02) priten reshje lokale të dobëta në qarqet Elbasan, Fier, Berat, Vlorë dhe Gjirokastrë (siç tregohet në tabelë, respektivisht për secilin qark).

### TEMPERATURA

Nesër (e hënë, dt.02) temperaturat minimale dhe maksimale të ajrit pritet të arrijnë:

në bregdet: 23 / 32 °C  
në vendet e ulëta: 20 / 34 °C  
në vendet malore: 13 / 28 °C

### ERA

Sot pasdite (e diel, dt.01) dhe nesër (e hënë, dt.02) era pritet të fryjë e lehtë deri mesatare.

**NIVELET E RREZIKUT**

**S'KA RREZIK**

**I ULËT**

**I MODERUAR**

**I LARTË**



Instituti i Gjeoshkencave – IGJEO

**BULETINI MBI RREZIQET NATYRORE** (*Bulletin on Natural Hazards*)

Qendra Kombëtare për Parashikimin dhe Monitorimin e Rreziqeve Natyrore

Facebook page : [Instituti i Gjeoshkencave](#), Webpage: [www.geo.edu.al](http://www.geo.edu.al)

Buletini Nr. 245/ 2024, 01-09-2024

Parashikimi nga 01-09-2024, ora 12:00 deri 02-09-2024, ora 23:59.

**PARASHIKIMI I DETAJUAR MBI RREZIQET NATYRORE (SOT DHE NESËR)**

RREZIKU MAKSIMAL I QARKUT	Zjarre në pyje	Ngjarje Meteorologjike			Ngjarje Hidrologjike		
	Zjarret Mesatarja e qarkut	Reshje 24-orëshe Mesatarja e qarkut	Reshje 24-orëshe Maksimale të lokalizuara	Shtrëngata	Përmbytje të Shpejta	Përmbytje Lumenjsh	Rrëshqitje toke
SHKODËR	I MODERUAR	nuk ka reshje					
KUKËS	I MODERUAR	nuk ka reshje					
DIBËR	I MODERUAR	nuk ka reshje					
LEZHË	I LARTË	nuk ka reshje					
DURRËS	I LARTË	nuk ka reshje					
TIRANË	I MODERUAR	nuk ka reshje					
ELBASAN	I MODERUAR	nuk ka reshje	të dobëta				
FIER	I MODERUAR	nuk ka reshje	të dobëta				
BERAT	I MODERUAR	nuk ka reshje	të dobëta				
KORÇË	I MODERUAR	nuk ka reshje					
VLORË	I MODERUAR	nuk ka reshje	të dobëta				
GJIROKASTËR	I MODERUAR	nuk ka reshje	të dobëta				



Instituti i Gjeoshkencave – IGJEO

Operator: Elona Abazi

Kordinatorator: Elona Abazi ( Tel: +355 69 311 9392, e-mail: [albania.hazards@gmail.com](mailto:albania.hazards@gmail.com))

faqe 2 / 3

**BULETINI MBI RREZIQET NATYRORE** (*Bulletin on Natural Hazards*)  
**Qendra Kombëtare për Parashikimin dhe Monitorimin e Rreziqeve Natyrore**  
 Facebook page : [Instituti i Gjeoshkencave](#), Webpage: [www.geo.edu.al](http://www.geo.edu.al)

**Buletini Nr. 245/ 2024, 01-09-2024**

**Parashikimi** nga 01-09-2024, ora 12:00 deri 02-09-2024, ora 23:59.





**LEGJENDA: Reshjet 24-orëshe**

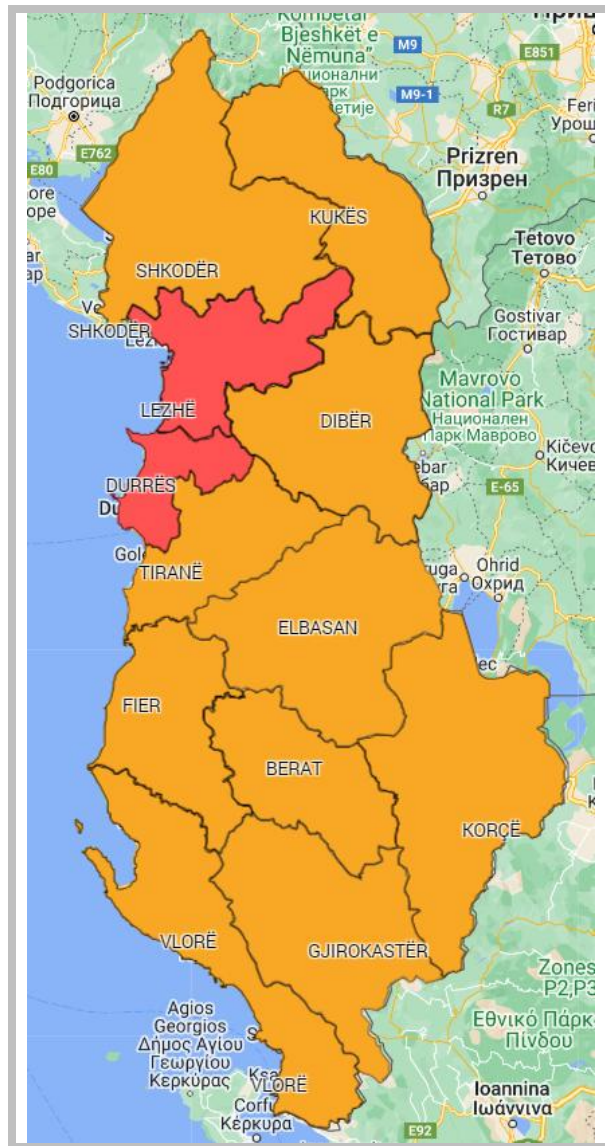
<b>Niveli i Rrezikut</b>	<b>Reshje shiu</b> (mm / 24 orë)
<b>S'KA RREZIK</b>	të dobëta (0 – 15 mm / 24 orë) Nuk priten fenomene hidro-meteorologjike problematike.
<b>I ULËT</b>	mesatare (15 – 45 mm / 24 orë) Mundësi që të shfaqen fenomene hidro-meteorologjike problematike.
<b>I MODERUAR</b>	intensive (45 – 90 mm / 24 orë) Moti parashikohet i rrezikshëm. Parashikohen fenomene të pazakonta hidro-meteorologjike.
<b>I LARTË</b>	shumë intensive (> 90 mm / 24 orë) Moti është shumë i rrezikshëm. Parashikohen fenomene të pazakonshme hidro-meteorologjike mjaft intensive.

**LEGJENDA: Zjarre në pyje**

<b>S'KA RREZIK</b>	Zjarret e mundshëm janë të kontrollueshëm lehtësisht.
<b>ULËT</b>	Barërat e thatë dhe pyjet mund të digjen lehtë. Flakët janë të mesme në pyje dhe të shpejta në zonat e ekspozuara.
<b>I MODERUAR</b>	Ndezja e zjarreve mund të ndodhë lehtë dhe me përhapje të shpejtë. Zjarret mund të jenë shumë të nxehtë, me kurora përhapje të vogla dhe të mesme.
<b>I LARTË</b>	Ndezja mund të shkaktohet edhe nga një shkëndijë. Zjarret janë shumë të nxehtë me përhapje shumë të shpejtë të flakëve si rrjedhim kontrolli i tyre është shumë i vështirë.

**SIMBOLE**

	Shtrengata: reshje mbi 20 mm/3orë. Moti mund të krijojë probleme të ndryshme
	Përmytje urbane ose nga përrrenjtë dhe lumenjtë e vegjël
	Përmytje nga lumenjtë e mesëm dhe të mëdhenj
	Rrëshqitje toke



**RREZIKU MAKSIMAL I QARKUT për sot dhe nesër, dt. 01 – 02.**