

**BULETINI MBI RREZIQET NATYRORE** *(Bulletin on Natural Hazards)***Qendra Kombëtare për Parashikimin dhe Monitorimin e Rreziqeve Natyrore**Facebook page : [Instituti i Gjeoshkencave](#), Webpage: [www.geo.edu.al](http://www.geo.edu.al)**Buletini Nr. 255/ 2024, 11-09-2024****Parashikimi** nga 11-09-2024, ora 12:00 deri 12-09-2024, ora 23:59.**ZJARRET NË PYJE**

Sot pasdite (e mërkurë, dt.11) pritet niveli "S'KA RREZIK" në të gjitha qarqet. Nesër (e enjte, dt.12) pritet niveli "I MODERUAR" në qarqet Lezhë, Durrës dhe Fier (siç tregohet në tabelë, respektivisht për secilin qark).

**PARASHIKIMI METEO****RESHJET**

Sot pasdite (e mërkurë, dt.11) priten reshje lokale të dobëta. Nesër (e enjte, dt.12) priten reshje mesatare deri lokalisht intensive në qarkun Shkodër dhe reshje të dobëta në pjesën tjetër të qarqeve por lokalisht mesatare në qarkun Lezhë. Në qarqet Shkodër dhe Lezhë, reshjet pritet të shoqërohen me shtrëngata (siç tregohet në tabelë, respektivisht për secilin qark).

**TEMPERATURA**

Nesër (e enjte, dt.12) temperaturat minimale dhe maksimale të ajrit pritet të arrijnë:

në bregdet: 19 / 28 °C

në vendet e ulëta: 18 / 30 °C

në vendet malore: 13 / 24 °C

**ERA**

Sot pasdite (e mërkurë, dt.11) dhe nesër (e enjte, dt.12) era pritet të fryjë e lehtë, mesatare deri e fortë në bregdet.

**NIVELET E RREZIKUT****S'KA RREZIK****I ULËT****I MODERUAR****I LARTË**

Instituti i Gjeoshkencave – IGJEO

Operator: Entela Vako

Kordinatorator: Elona Abazi ( Tel: +355 69 311 9392, e-mail: [albania.hazards@gmail.com](mailto:albania.hazards@gmail.com))

faqe 1 / 3

**BULETINI MBI RREZIQET NATYRORE** (Bulletin on Natural Hazards)



Qendra Kombëtare për Parashikimin dhe Monitorimin e Rreziqeve Natyrore

Facebook page : [Instituti i Gjeoshkencave](#), Webpage: [www.geo.edu.al](http://www.geo.edu.al)

Buletini Nr. 255/ 2024, 11-09-2024

Parashikimi nga 11-09-2024, ora 12:00 deri 12-09-2024, ora 23:59.

**PARASHIKIMI I DETAJUAR MBI RREZIQET NATYRORE (SOT DHE NESËR)**

| RREZIKU MAKSIMAL<br>I QARKUT | Zjarre<br>në pyje                | Ngjarje<br>Meteorologjike                    |  |   | Ngjarje<br>Hidrologjike    |                       |                    |
|------------------------------|----------------------------------|--|--|---|----------------------------|-----------------------|--------------------|
|                              | Zjarret<br>Mesatarja<br>e qarkut | Reshje<br>24-orëshe<br>Mesatarja<br>e qarkut | Reshje<br>24-orëshe<br>Maksimale<br>të lokalizuara | Shtrengata  | Përmbytje<br>të<br>Shpejta | Përmbytje<br>Lumenjsh | Rrëshqitje<br>toke |
| SHKODËR                      | I ULËT                           | mesatare                                     | intensive  |  |                            |                       |                    |
| KUKËS                        | I ULËT                           | të dobëta                                    |  |   |                            |                       |                    |
| DIBËR                        | I ULËT                           | të dobëta                                    |  |   |                            |                       |                    |
| LEZHË                        | I MODERUAR                       | të dobëta                                    | mesatare   |  |                            |                       |                    |
| DURRËS                       | I MODERUAR                       | të dobëta                                    |  |   |                            |                       |                    |
| TIRANË                       | I ULËT                           | të dobëta                                    |  |   |                            |                       |                    |
| ELBASAN                      | I ULËT                           | të dobëta                                    |  |   |                            |                       |                    |
| FIER                         | I MODERUAR                       | nuk ka reshje                                | të dobëta  |   |                            |                       |                    |
| BERAT                        | I ULËT                           | nuk ka reshje                                | të dobëta  |   |                            |                       |                    |
| KORÇË                        | I ULËT                           | nuk ka reshje                                |  |   |                            |                       |                    |
| VLORË                        | I ULËT                           | të dobëta                                    |  |   |                            |                       |                    |
| GJIROKASTËR                  | I ULËT                           | të dobëta                                    |  |   |                            |                       |                    |



Instituti i Gjeoshkencave – IGJEO

Operator: Entela Vako

Kordinatorator: Elona Abazi ( Tel: +355 69 311 9392, e-mail: [albania.hazards@gmail.com](mailto:albania.hazards@gmail.com))

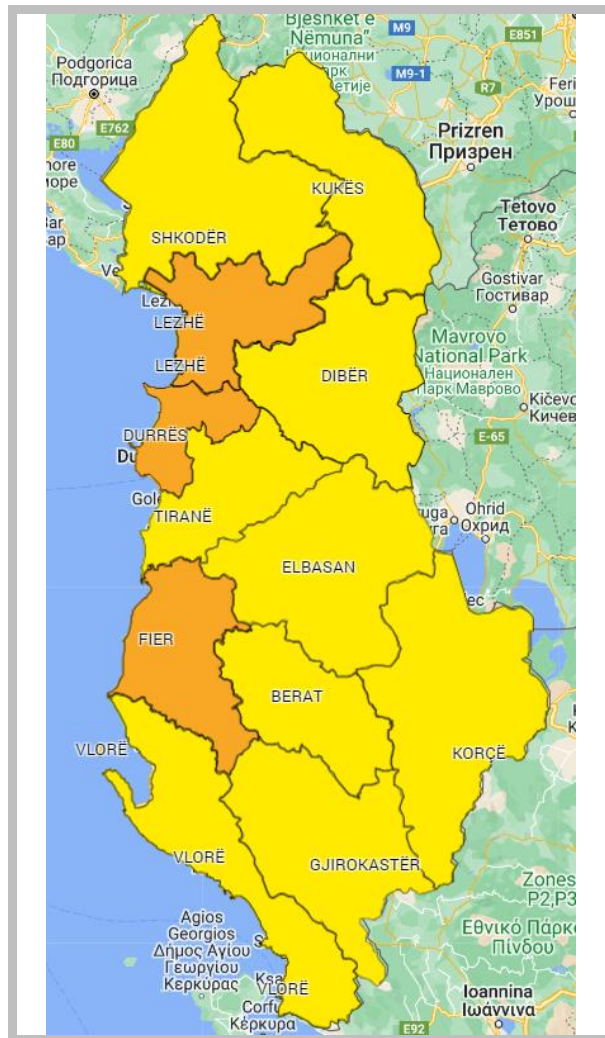
faqe 2 / 3

**LEGJENDA: Reshjet 24-orëshe**

| <b>Niveli i Rrezikut</b> | <b>Reshje shiu</b><br>(mm / 24 orë)  |
|--------------------------|--|
| <b>S'KA RREZIK</b>       | të dobëta (0 – 15 mm / 24 orë)<br>Nuk priten fenomene hidro-meteorologjike problematike.   |
| <b>I ULËT</b>            | mesatare (15 – 45 mm / 24 orë)<br>Mundësi që të shfaqen fenomene hidro-meteorologjike problematike.  |
| <b>I MODERUAR</b>        | intensive (45 – 90 mm / 24 orë)<br>Moti parashikohet i rrezikshëm.<br>Parashikohen fenomene të pazakonta hidro-meteorologjike.                     |
| <b>I LARTË</b>           | shumë intensive (> 90 mm / 24 orë)<br>Moti është shumë i rrezikshëm.<br>Parashikohen fenomene të pazakonshme hidro-meteorologjike mjaft intensive. |

**LEGJENDA: Zjarre në pyje**

|                    |   |
|--------------------|---|
| <b>S'KA RREZIK</b> | Zjarret e mundshëm janë të kontrollueshëm lehtësisht.   |
| <b>ULËT</b>        | Barërat e thatë dhe pyjet mund të digjen lehtë. Flakët janë të mesme në pyje dhe të shpejta në zonat e ekspozuara.  |
| <b>I MODERUAR</b>  | Ndezja e zjarreve mund të ndodhë lehtë dhe me përhapje të shpejtë. Zjarret mund të jenë shumë të nxehtë, me kurora përhapje të vogla dhe të mesme.                          |
| <b>I LARTË</b>     | Ndezja mund të shkaktohet edhe nga një shkëndijë. Zjarret janë shumë të nxehtë me përhapje shumë të shpejtë të flakëve si rrjedhim kontrolli i tyre është shumë i vështirë. |



**RREZIKU MAKSIMAL I QARKUT për sot dhe nesër, dt. 11 – 12.**

**SIMBOLE**

|  |  |
|--|--|
|  | Shtrengata: reshje mbi 20 mm/3orë. Moti mund të krijojë probleme të ndryshme |
|  | Përmytje urbane ose nga përrenjtë dhe lumenjtë e vegjël                      |
|  | Përmytje nga lumenjtë e mesëm dhe të mëdhenj                                 |
|  | Rrëshqitje toke  |