

**BULETINI MBI RREZIQET NATYRORE** (*Bulletin on Natural Hazards*)**Qendra Kombëtare për Parashikimin dhe Monitorimin e Rreziqeve Natyrore**Facebook page : [Instituti i Gjeoshkencave](#), Webpage: [www.geo.edu.al](http://www.geo.edu.al)**Buletini Nr. 315/ 2024, 10-11-2024****Parashikimi** nga 10-11-2024, ora 12:00 deri 11-11-2024, ora 23:59.**PARASHIKIMI METEO**  
-----**RESHJET**

Sot pasdite (e diel, dt. 10) nuk priten reshje. Nesër (e hënë, dt. 11) priten reshje të dobëta në qarqet Elbasan, Fier, Berat, Korçë, Vlorë dhe Gjirokastrë, ndërsa në qarqet e tjerë nuk priten reshje (siç tregohet në tabelë, respektivisht për secilin qark).

**TEMPERATURA**

Nesër (e hënë, dt. 11) temperaturat minimale dhe maksimale të ajrit pritet të arrijnë:

në bregdet: 11 / 18 °C

në vendet e ulëta: 9 / 17 °C

në vendet malore: -1 / 9 °C

**ERA**

Sot pasdite (e diel, dt. 10) dhe nesër (e hënë, dt. 11) era pritet të fryjë e lehtë deri mesatare.

**NIVELET E RREZIKUT****S'KA RREZIK****I ULËT****I MODERUAR****I LARTË**

Instituti i Gjeoshkencave – IGJEO

Operator: Elvin Çomo

Koordinator: Elona Abazi ( Tel: +355 69 311 9392, e-mail: [albania.hazards@gmail.com](mailto:albania.hazards@gmail.com))

faqe 1 / 3

**BULETINI MBI RREZIQET NATYRORE** (Bulletin on Natural Hazards)

Qendra Kombëtare për Parashikimin dhe Monitorimin e Rreziqeve Natyrore

Facebook page : [Instituti i Gjeoshkencave](#), Webpage: [www.geo.edu.al](http://www.geo.edu.al)

Buletini Nr. 315/ 2024, 10-11-2024

Parashikimi nga 10-11-2024, ora 12:00 deri 11-11-2024, ora 23:59.

**PARASHIKIMI I DETAJUAR MBI RREZIQET NATYRORE (SOT DHE NESËR)**

| RREZIKU MAKSIMAL<br>I QARKUT | Zjarre<br>në pyje                | Ngjarje<br>Meteorologjike                    |  |            | Ngjarje<br>Hidrologjike    |                       |                    |
|------------------------------|----------------------------------|--|--|------------|----------------------------|-----------------------|--------------------|
|                              | Zjarret<br>Mesatarja<br>e qarkut | Reshje<br>24-orëshe<br>Mesatarja<br>e qarkut | Reshje<br>24-orëshe<br>Maksimale<br>të lokalizuara | Shtrëngata | Përmbytje<br>të<br>Shpejta | Përmbytje<br>Lumenjsh | Rrëshqitje<br>toke |
| SHKODËR                      | S'KA RREZIK                      | nuk ka reshje                                |  |            |                            |                       |                    |
| KUKËS                        | S'KA RREZIK                      | nuk ka reshje                                |  |            |                            |                       |                    |
| DIBËR                        | S'KA RREZIK                      | nuk ka reshje                                |  |            |                            |                       |                    |
| LEZHË                        | S'KA RREZIK                      | nuk ka reshje                                |  |            |                            |                       |                    |
| DURRËS                       | S'KA RREZIK                      | nuk ka reshje                                |  |            |                            |                       |                    |
| TIRANË                       | S'KA RREZIK                      | nuk ka reshje                                |  |            |                            |                       |                    |
| ELBASAN                      | S'KA RREZIK                      | të dobëta                                    |  |            |                            |                       |                    |
| FIER                         | S'KA RREZIK                      | të dobëta                                    |  |            |                            |                       |                    |
| BERAT                        | S'KA RREZIK                      | të dobëta                                    |  |            |                            |                       |                    |
| KORÇË                        | S'KA RREZIK                      | të dobëta                                    |  |            |                            |                       |                    |
| VLORË                        | S'KA RREZIK                      | të dobëta                                    |  |            |                            |                       |                    |
| GJIROKASTËR                  | S'KA RREZIK                      | të dobëta                                    |  |            |                            |                       |                    |





**LEGJENDA: Reshjet 24-orëshe**

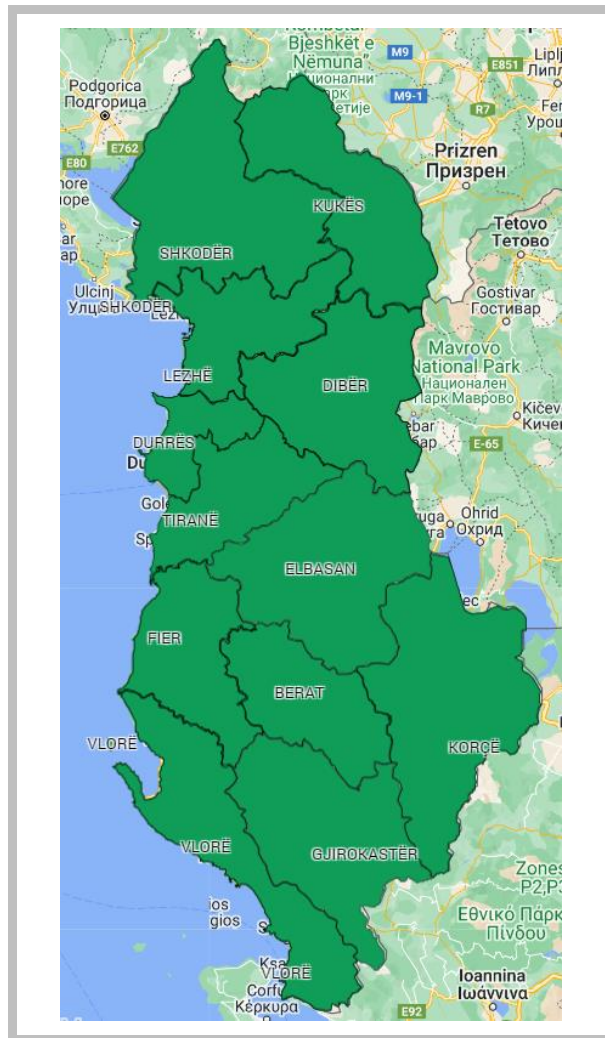
| <b>Niveli i Rrezikut</b> | <b>Reshje shiu</b><br>(mm / 24 orë)  |
|--------------------------|--|
| S'KA RREZIK              | të dobëta (0 – 15 mm / 24 orë)<br>Nuk priten fenomene hidro-meteorologjike problematike.   |
| I ULËT                   | mesatare (15 – 45 mm / 24 orë)<br>Mundësi që të shfaqen fenomene hidro-meteorologjike problematike.  |
| I MODERUAR               | intensive (45 – 90 mm / 24 orë)<br>Moti parashikohet i rrezikshëm.<br>Parashikohen fenomene të pazakonta hidro-meteorologjike.                     |
| I LARTË                  | shumë intensive (> 90 mm / 24 orë)<br>Moti është shumë i rrezikshëm.<br>Parashikohen fenomene të pazakonshme hidro-meteorologjike mjaft intensive. |

**LEGJENDA: Zjarre në pyje**

|             |   |
|-------------|---|
| S'KA RREZIK | Zjarret e mundshëm janë të kontrollueshëm lehtësisht.   |
| ULËT        | Barërat e thatë dhe pyjet mund të digjen lehtë. Flakët janë të mesme në pyje dhe të shpejta në zonat e ekspozuara.  |
| I MODERUAR  | Ndezja e zjarreve mund të ndodhë lehtë dhe me përhapje të shpejtë. Zjarret mund të jenë shumë të nxehtë, me kurora përhapje të vogla dhe të mesme.                          |
| I LARTË     | Ndezja mund të shkaktohet edhe nga një shkëndijë. Zjarret janë shumë të nxehtë me përhapje shumë të shpejtë të flakëve si rrjedhim kontrolli i tyre është shumë i vështirë. |

**SIMBOLE**

|   |  |
|---|--|
|  | Shtrengata: reshje mbi 20 mm/3orë. Moti mund të krijojë probleme të ndryshme |
|  | Përmytje urbane ose nga përrenjtë dhe lumenjtë e vegjël                      |
|  | Përmytje nga lumenjtë e mesëm dhe të mëdhenj                                 |
|  | Rrëshqitje toke  |



**RREZIKU MAKSIMAL I QARKUT për sot dhe nesër, dt. 10 – 11.**