

**BULETINI MBI RREZIQET NATYRORE** (*Bulletin on Natural Hazards*)**Qendra Kombëtare për Parashikimin dhe Monitorimin e Rreziqeve Natyrore**Facebook page : [Instituti i Gjeoshkencave](#), Webpage: [www.geo.edu.al](http://www.geo.edu.al)**Buletini Nr. 331/ 2024, 26-11-2024****Parashikimi** nga 26-11-2024, ora 12:00 deri 27-11-2024, ora 23:59.**PARASHIKIMI METEO**  
-----**RESHJET**

Sot pasdite ( e martë, dt. 26) dhe nesër (e mërkurë, dt. 27) nuk priten reshje (siç tregohet në tabelë, respektivisht për secilin qark).

**TEMPERATURA**

Nesër (e mërkurë, dt. 27) temperaturat minimale dhe maksimale të ajrit pritet të arrijnë:

në bregdet: 8 / 16 °C

në vendet e ulëta: 4 / 16 °C

në vendet malore: 2 / 12 °C

**ERA**

Sot pasdite (e martë, dt. 26) dhe nesër (e mërkurë, dt. 27) era pritet të jetë e lehtë.

**NIVELET E RREZIKUT****S'KA RREZIK****I ULËT****I MODERUAR****I LARTË**

Instituti i Gjeoshkencave – IGJEO

Operator: Entela Vako

Koordinator: Elona Abazi ( Tel: +355 69 311 9392, e-mail: [albania.hazards@gmail.com](mailto:albania.hazards@gmail.com))

faqe 1 / 3

**BULETINI MBI RREZIQET NATYRORE** (Bulletin on Natural Hazards)

Qendra Kombëtare për Parashikimin dhe Monitorimin e Rreziqeve Natyrore

Facebook page : Instituti i Gjeoshkencave, Webpage: [www.geo.edu.al](http://www.geo.edu.al)

Buletini Nr. 331/ 2024, 26-11-2024

Parashikimi nga 26-11-2024, ora 12:00 deri 27-11-2024, ora 23:59.

**PARASHIKIMI I DETAJUAR MBI RREZIQET NATYRORE (SOT DHE NESËR)**

RREZIKU MAKSIMAL I QARKUT	Zjarre në pyje	Ngjarje Meteorologjike			Ngjarje Hidrologjike		
	Zjarret Mesatarja e qarkut	Reshje 24-orëshe Mesatarja e qarkut	Reshje 24-orëshe Maksimale të lokalizuara	Shtrëngata	Përmbytje të Shpejta	Përmbytje Lumenjsh	Rrëshqitje toke
SHKODËR	S'KA RREZIK	nuk ra reshje					
KUKËS	S'KA RREZIK	nuk ra reshje					
DIBËR	S'KA RREZIK	nuk ra reshje					
LEZHË	S'KA RREZIK	nuk ra reshje					
DURRËS	S'KA RREZIK	nuk ra reshje					
TIRANË	S'KA RREZIK	nuk ra reshje					
ELBASAN	S'KA RREZIK	nuk ra reshje					
FIER	S'KA RREZIK	nuk ra reshje					
BERAT	S'KA RREZIK	nuk ra reshje					
KORÇË	S'KA RREZIK	nuk ra reshje					
VLORË	S'KA RREZIK	nuk ra reshje					
GJIROKASTËR	S'KA RREZIK	nuk ra reshje					





**BULETINI MBI RREZIQET NATYRORE** (*Bulletin on Natural Hazards*)**Qendra Kombëtare për Parashikimin dhe Monitorimin e Rreziqeve Natyrore**Facebook page : [Instituti i Gjeoshkencave](#), Webpage: [www.geo.edu.al](http://www.geo.edu.al)**Buletini Nr. 331/ 2024, 26-11-2024****Parashikimi** nga 26-11-2024, ora 12:00 deri 27-11-2024, ora 23:59.**LEGJENDA: Reshjet 24-orëshe**

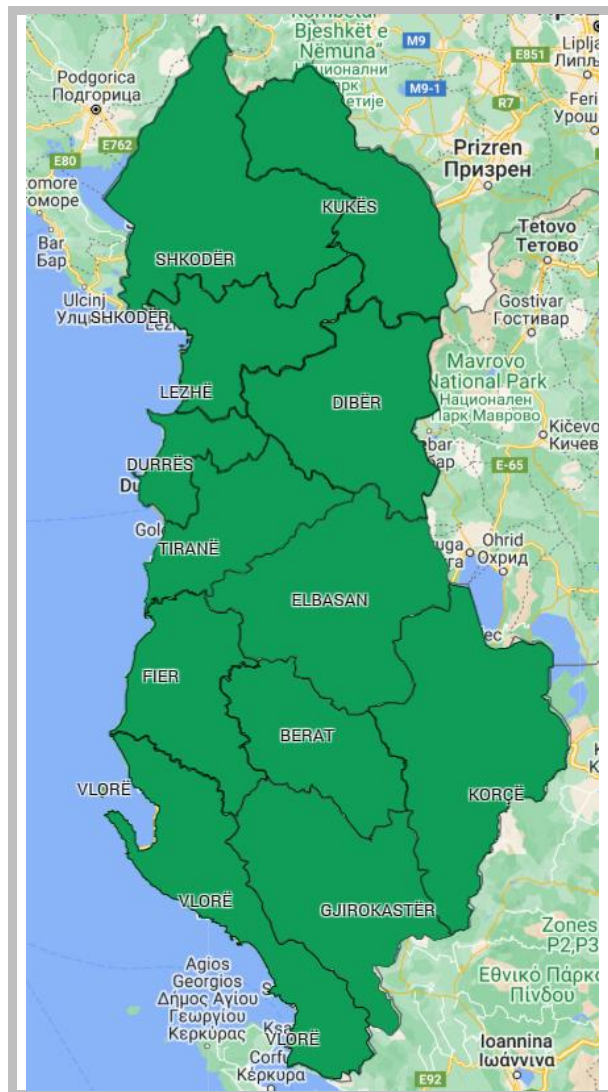
<b>Niveli i Rrezikut</b>	<b>Reshje shiu</b> (mm / 24 orë)
<b>S'KA RREZIK</b>	të dobëta (0 – 15 mm / 24 orë) Nuk priten fenomene hidro-meteorologjike problematike.
<b>I ULËT</b>	mesatare (15 – 45 mm / 24 orë) Mundësi që të shfaqen fenomene hidro-meteorologjike problematike.
<b>I MODERUAR</b>	intensive (45 – 90 mm / 24 orë) Moti parashikohet i rrezikshëm. Parashikohen fenomene të pazakonta hidro-meteorologjike.
<b>I LARTË</b>	shumë intensive (> 90 mm / 24 orë) Moti është shumë i rrezikshëm. Parashikohen fenomene të pazakonshme hidro-meteorologjike mjaft intensive.

**LEGJENDA: Zjarre në pyje**

<b>S'KA RREZIK</b>	Zjarret e mundshëm janë të kontrollueshëm lehtësisht.
<b>ULËT</b>	Barërat e thatë dhe pyjet mund të digjen lehtë. Flakët janë të mesme në pyje dhe të shpejta në zonat e ekspozuara.
<b>I MODERUAR</b>	Ndezja e zjarreve mund të ndodhë lehtë dhe me përhapje të shpejtë. Zjarret mund të jenë shumë të nxehtë, me kurora përhapje të vogla dhe të mesme.
<b>I LARTË</b>	Ndezja mund të shkaktohet edhe nga një shkëndijë. Zjarret janë shumë të nxehtë me përhapje shumë të shpejtë të flakëve si rrjedhim kontrolli i tyre është shumë i vështirë.

**SIMBOLE**

	Shtrengata: reshje mbi 20 mm/3orë. Moti mund të krijojë probleme të ndryshme
	Përmybtje urbane ose nga përrenjtë dhe lumenjtë e vegjël
	Përmybtje nga lumenjtë e mesëm dhe të mëdhenj
	Rrëshqitje toke

**RREZIKU MAKSIMAL I QARKUT**  
**për sot dhe nesër, dt. 26 – 27.**