

BULETINI MBI RREZIQET NATYRORE (*Bulletin on Natural Hazards*)**Qendra Kombëtare për Parashikimin dhe Monitorimin e Rreziqeve Natyrore**Facebook page : [Instituti i Gjeoshkencave](#), Webpage: www.geo.edu.al**Buletini Nr. 334/ 2024, 29-11-2024****Parashikimi** nga 29-11-2024, ora 12:00 deri 30-11-2024, ora 23:59.**PARASHIKIMI METEO****RESHJET**

Sot pasdite (e premte, dt. 29) dhe nesër (e shtunë, dt. 30) priten reshje mesatare në qarqet Berat, Korçë, Vlorë dhe Gjirokastër ndërsa në qarqet Kukës, Dibër, Elbasan dhe Fier, priten reshje të dobëta deri lokalisht mesatare të shoqëruara me shtrëngata. Në qarqet e tjera priten reshje të dobëta (siç tregohet në tabelë, respektivisht për secilin qark).

Në Veri, Lindje dhe Juglindje në lartësitë mbi 500 m nga niveli i detit reshjet do të jenë në formë dëbore.

Sot (e premte, dt. 29) shtrëngatat dhe intensiteti i lartë i reshjeve, për momente të shkurtra, mund të krijojnë probleme të ndryshme, si dhe vërshime të ujit në zonat urbane në varësi të sistemit të kanalizimeve në qarqet Vlorë dhe Gjirokastër.

TEMPERATURA

Nesër (e shtunë, dt. 30) temperaturat minimale dhe maksimale të ajrit pritet të arrijnë:

në bregdet: 8 / 14 °C

në vendet e ulëta: 5 / 13 °C

në vendet malore: 0 / 6 °C

ERA

Sot pasdite (e premte, dt. 29) era pritet të fryjë e lehtë deri mesatare. Nesër (e shtunë, dt. 30) era pritet të fryjë mesatare deri e fortë në veri dhe bregdet.

NIVELET E RREZIKUT**S'KA RREZIK****I ULËT****I MODERUAR****I LARTË**

Instituti i Gjeoshkencave – IGJEO

Operator: Florinda Tuga

Koordinator: Elona Abazi (Tel: +355 69 311 9392, e-mail: albania.hazards@gmail.com)

faqe 1 / 3

BULETINI MBI RREZIQET NATYRORE (Bulletin on Natural Hazards)



Qendra Kombëtare për Parashikimin dhe Monitorimin e Rreziqeve Natyrore

Facebook page : Instituti i Gjeoshkencave, Webpage: www.geo.edu.al

Buletini Nr. 334/ 2024, 29-11-2024

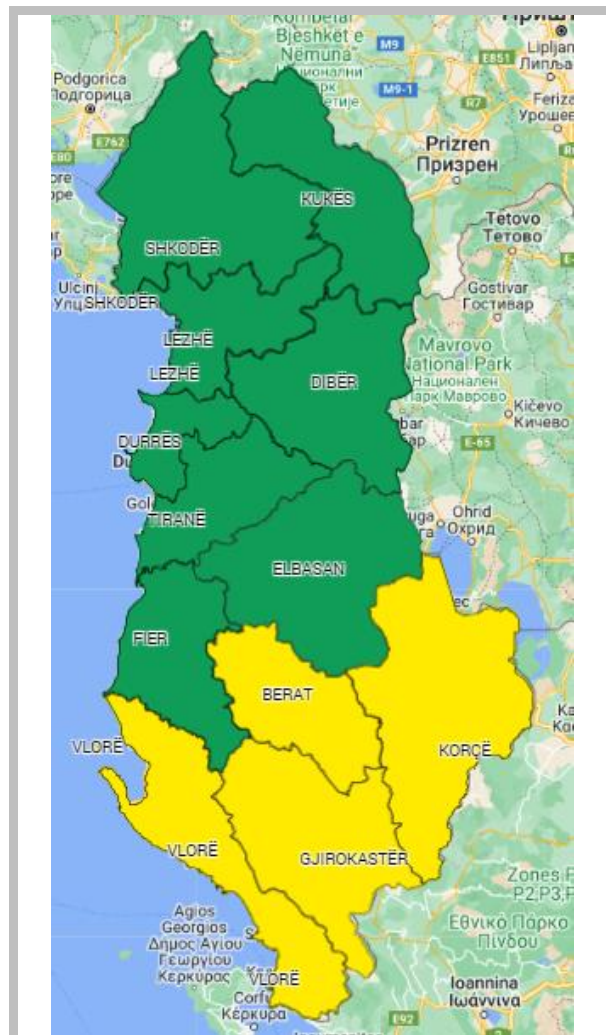
Parashikimi nga 29-11-2024, ora 12:00 deri 30-11-2024, ora 23:59.

PARASHIKIMI I DETAJUAR MBI RREZIQET NATYRORE (SOT DHE NESËR)

RREZIKU MAKSIMAL I QARKUT	Zjarre në pyje	Ngjarje Meteorologjike			Ngjarje Hidrologjike		
	Zjarret Mesatarja e qarkut	Reshje 24-orëshe Mesatarja e qarkut	Reshje 24-orëshe Maksimale të lokalizuara	Shtrëngata	Përmbytje të Shpejta	Përmbytje Lumenjsh	Rrëshqitje toke
SHKODËR	S'KA RREZIK	të dobëta					
KUKËS	S'KA RREZIK	të dobëta	mesatare				
DIBËR	S'KA RREZIK	të dobëta	mesatare				
LEZHË	S'KA RREZIK	të dobëta					
DURRËS	S'KA RREZIK	të dobëta					
TIRANË	S'KA RREZIK	të dobëta					
ELBASAN	S'KA RREZIK	të dobëta	mesatare				
FIER	S'KA RREZIK	të dobëta	mesatare				
BERAT	S'KA RREZIK	mesatare					
KORÇË	S'KA RREZIK	mesatare					
VLORË	S'KA RREZIK	mesatare					
GJIROKASTËR	S'KA RREZIK	mesatare					

BULETINI MBI RREZIQET NATYRORE (*Bulletin on Natural Hazards*)**Qendra Kombëtare për Parashikimin dhe Monitorimin e Rreziqeve Natyrore**Facebook page : [Instituti i Gjeoshkencave](#), Webpage: www.geo.edu.al**Buletini Nr. 334/ 2024, 29-11-2024****Parashikimi** nga 29-11-2024, ora 12:00 deri 30-11-2024, ora 23:59.**LEGJENDA: Reshjet 24-orëshe**

Niveli i Rrezikut	Reshje shiu (mm / 24 orë)
S'KA RREZIK	të dobëta (0 – 15 mm / 24 orë) Nuk priten fenomene hidro-meteorologjike problematike.
I ULËT	mesatare (15 – 45 mm / 24 orë) Mundësi që të shfaqen fenomene hidro-meteorologjike problematike.
I MODERUAR	intensive (45 – 90 mm / 24 orë) Moti parashikohet i rrezikshëm. Parashikohen fenomene të pazakonta hidro-meteorologjike.
I LARTË	shumë intensive (> 90 mm / 24 orë) Moti është shumë i rrezikshëm. Parashikohen fenomene të pazakonshme hidro-meteorologjike mjaft intensive.

**RREZIKU MAKSIMAL I QARKUT për sot dhe nesër, dt. 29 – 30.****LEGJENDA: Zjarre në pyje**

S'KA RREZIK	Zjarret e mundshëm janë të kontrollueshëm lehtësisht.
ULËT	Barërat e thatë dhe pyjet mund të digjen lehtë. Flakët janë të mesme në pyje dhe të shpejta në zonat e ekspozuara.
I MODERUAR	Ndezja e zjarreve mund të ndodhë lehtë dhe me përhapje të shpejtë. Zjarret mund të jenë shumë të nxehtë, me kurora përhapje të vogla dhe të mesme.
I LARTË	Ndezja mund të shkaktohet edhe nga një shkëndijë. Zjarret janë shumë të nxehtë me përhapje shumë të shpejtë të flakëve si rrjedhim kontrolli i tyre është shumë i vështirë.

SIMBOLE

	Shtrëngata: reshje mbi 20 mm/3orë. Moti mund të krijojë probleme të ndryshme
	Përmbytje urbane ose nga përrenjtë dhe lumenjtë e vegjël
	Përmbytje nga lumenjtë e mesëm dhe të mëdhenj
	Rrëshqitje toke