

**BULETINI MBI RREZIQET NATYRORE** (*Bulletin on Natural Hazards*)**Qendra Kombëtare për Parashikimin dhe Monitorimin e Rreziqeve Natyrore**Facebook page : [Instituti i Gjeoshkencave](#), Webpage: [www.geo.edu.al](http://www.geo.edu.al)**Buletini Nr. 340/ 2024, 05-12-2024****Parashikimi** nga 05-12-2024, ora 12:00 deri 06-12-2024, ora 23:59.**PARASHIKIMI METEO****RESHJET**

Sot pasdite (e enjte, dt. 05) dhe nesër (e premte, dt. 06) priten reshje mesatare por lokalisht intensive në qarqet Shkodër dhe Kukës, të shoqëruara me shtrëngata. Në qarqet e tjera priten reshje të dobëta por lokalisht mesatare në qarqet Dibër, Lezhë, Tiranë, Vlorë dhe Gjirokastrë (siç tregohet në tabelë, respektivisht për secilin qark).

Nesër (e premte, dt. 06) shtrëngatat dhe intensiteti i lartë i reshjeve, për momente të shkurtra, mund të krijojnë probleme të ndryshme si dhe vërshime të ujit në zonat urbane, në varësi të sistemit të kanalizimeve, në qarqet Shkodër dhe Kukës.

Sot pasdite (e enjte, dt. 05) dhe nesër (e premte, dt. 06) në Veri dhe Verilindje të vendit, reshjet do të jenë në formë dëbore, në lartësitë mbi 700 m nga niveli i detit.

**TEMPERATURA**

Nesër (e premte, dt. 06) temperaturat minimale dhe maksimale të ajrit pritet të arrijnë:

në bregdet: 10 / 16 °C

në vendet e ulëta: 9 / 15 °C

në vendet malore: 2 / 9 °C

**ERA**

Sot pasdite (e enjte, dt. 05) dhe nesër (e premte, dt. 06) era pritet të jetë e lehtë deri e mesatare, ndësa në bregdet deri e fortë.

**NIVELET E RREZIKUT****S'KA RREZIK****I ULËT****I MODERUAR****I LARTË**

Instituti i Gjeoshkencave – IGJEO

Operator: Entela Vako

Koordinator: Elona Abazi ( Tel: +355 69 311 9392, e-mail: [albania.hazards@gmail.com](mailto:albania.hazards@gmail.com))

faqe 1 / 3

**BULETINI MBI RREZIQET NATYRORE** (Bulletin on Natural Hazards)



Qendra Kombëtare për Parashikimin dhe Monitorimin e Rreziqeve Natyrore

Facebook page : Instituti i Gjeoshkencave, Webpage: [www.geo.edu.al](http://www.geo.edu.al)

Buletini Nr. 340/ 2024, 05-12-2024

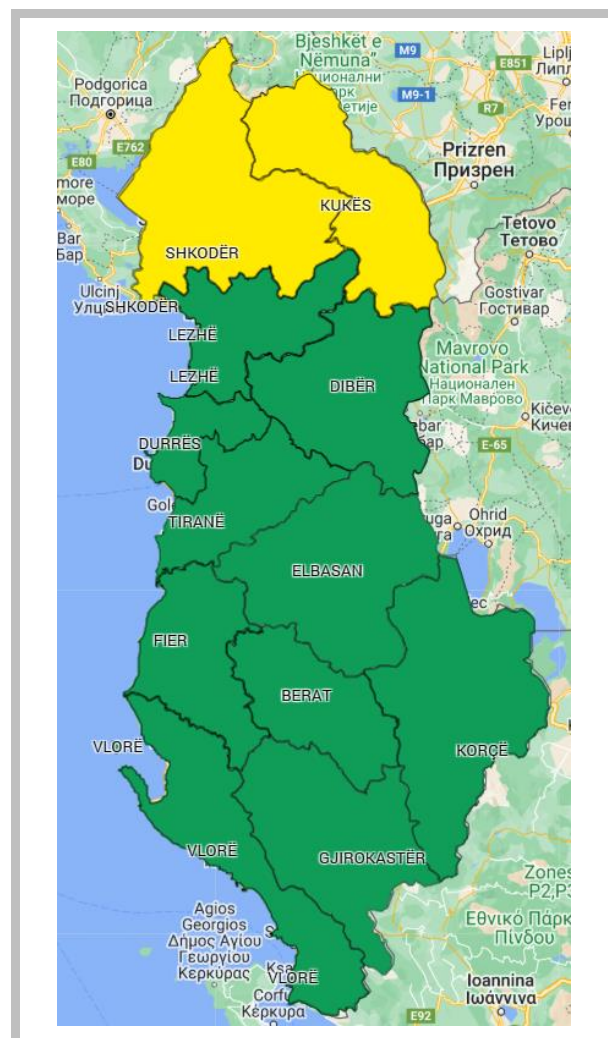
Parashikimi nga 05-12-2024, ora 12:00 deri 06-12-2024, ora 23:59.

**PARASHIKIMI I DETAJUAR MBI RREZIQET NATYRORE (SOT DHE NESËR)**

RREZIKU MAKSIMAL I QARKUT	Zjarre në pyje	Ngjarje Meteorologjike			Ngjarje Hidrologjike		
	Zjarret Mesatarja e qarkut	Reshje 24-orëshe Mesatarja e qarkut	Reshje 24-orëshe Maksimale të lokalizuara	Shtrëngata	Përmbytje të Shpejta	Përmbytje Lumenjsh	Rrëshqitje toke
<b>SHKODËR</b>	S'KA RREZIK	mesatare	intensive				
<b>KUKËS</b>	S'KA RREZIK	mesatare	intensive				
<b>DIBËR</b>	S'KA RREZIK	të dobëta	mesatare				
<b>LEZHË</b>	S'KA RREZIK	të dobëta	mesatare				
<b>DURRËS</b>	S'KA RREZIK	të dobëta					
<b>TIRANË</b>	S'KA RREZIK	të dobëta	mesatare				
<b>ELBASAN</b>	S'KA RREZIK	të dobëta					
<b>FIER</b>	S'KA RREZIK	të dobëta					
<b>BERAT</b>	S'KA RREZIK	të dobëta					
<b>KORÇË</b>	S'KA RREZIK	të dobëta					
<b>VLORË</b>	S'KA RREZIK	të dobëta	mesatare				
<b>GJIROKASTËR</b>	S'KA RREZIK	të dobëta	mesatare				

**BULETINI MBI RREZIQET NATYRORE** (*Bulletin on Natural Hazards*)**Qendra Kombëtare për Parashikimin dhe Monitorimin e Rreziqeve Natyrore**Facebook page : [Instituti i Gjeoshkencave](#), Webpage: [www.geo.edu.al](http://www.geo.edu.al)**Buletini Nr. 340/ 2024, 05-12-2024****Parashikimi** nga 05-12-2024, ora 12:00 deri 06-12-2024, ora 23:59.**LEGJENDA: Reshjet 24-orëshe**

<b>Niveli i Rrezikut</b>	<b>Reshje shiu</b> (mm / 24 orë)
<b>S'KA RREZIK</b>	të dobëta (0 – 15 mm / 24 orë) Nuk priten fenomene hidro-meteorologjike problematike.
<b>I ULËT</b>	mesatare (15 – 45 mm / 24 orë) Mundësi që të shfaqen fenomene hidro-meteorologjike problematike.
<b>I MODERUAR</b>	intensive (45 – 90 mm / 24 orë) Moti parashikohet i rrezikshëm. Parashikohen fenomene të pazakonta hidro-meteorologjike.
<b>I LARTË</b>	shumë intensive (> 90 mm / 24 orë) Moti është shumë i rrezikshëm. Parashikohen fenomene të pazakonshme hidro-meteorologjike mjaft intensive.

**RREZIKU MAKSIMAL I QARKUT për sot dhe nesër, dt. 05 – 06.****LEGJENDA: Zjarre në pyje**

<b>S'KA RREZIK</b>	Zjarret e mundshëm janë të kontrollueshëm lehtësisht.
<b>ULËT</b>	Barërat e thatë dhe pyjet mund të digjen lehtë. Flakët janë të mesme në pyje dhe të shpejta në zonat e ekspozuara.
<b>I MODERUAR</b>	Ndezja e zjarreve mund të ndodhë lehtë dhe me përhapje të shpejtë. Zjarret mund të jenë shumë të nxehtë, me kurora përhapje të vogla dhe të mesme.
<b>I LARTË</b>	Ndezja mund të shkaktohet edhe nga një shkëndijë. Zjarret janë shumë të nxehtë me përhapje shumë të shpejtë të flakëve si rrjedhim kontrolli i tyre është shumë i vështirë.

**SIMBOLE**

	Shtrengata: reshje mbi 20 mm/3orë. Moti mund të krijojë probleme të ndryshme
	Përmbytje urbane ose nga përrrenjtë dhe lumenjtë e vegjël
	Përmbytje nga lumenjtë e mesëm dhe të mëdhenj
	Rrëshqitje toke