

DËBORA DHE NGRICA

Nesër (e diel dt. 12) reshjet e dëborës pritet të përfshijnë zonat Veriore, VeriLindore dhe JugLindore të territorit. Reshjet e dëborës të pasuara nga ulja e ndjeshme e temperaturave dhe ngricat mund të krijojnë probleme të ndryshme dhe vështirësi në transportin rrugor.

PARASHIKIMI METEO

RESHJET

Sot pasdite (e shtunë, dt. 11) priten reshje të dobëta. Nesër (e diel dt. 12) priten reshje intensive deri lokalisht shumë intensive në qarqet Vlorë dhe Gjirokastër, reshje intensive në qarqet Dibër, Durrës, Tiranë dhe Korçë, reshje mesatare deri lokalisht intensive në qarqet e tjerë (siç tregohet në tabelë, respektivisht për secilin qark).

Reshjet pritet të shoqërohen me shtrëngata në të gjitha qarqet.

Nesër (e diel dt. 12) në Veri, VeriLindje dhe JugLindje në lartësitë mbi 300 m nga niveli i detit reshjet do të jenë në formë dëbore.

Nesër (e diel dt. 12) shtrëngatat dhe intensiteti i lartë i reshjeve, për momente të shkurtra, mund të krijojnë probleme të ndryshme, si dhe vërshime të ujit në zonat urbane, në varësi të sistemit të kanalizimeve në qarqet Shkodër, Lezhë, Durrës, Tiranë, Elbasan, Fier, Vlorë dhe Gjirokastër.

TEMPERATURA

Nesër (e diel dt. 12) temperaturat minimale dhe maksimale të ajrit pritet të arrijnë:

në bregdet: 4 / 14 °C ; në vendet e ulëta: 5 / 13 °C ; në vendet malore: -4 / 8 °C

ERA

Sot pasdite (e shtunë, dt. 11) dhe nesër (e diel dt. 12) era pritet të fryjë e lehtë deri mesatare, ndërsa në bregdet deri e fortë.

NIVELET E RREZIKUT

S'KA RREZIK

I ULËT

I MODERUAR

I LARTË

BULETINI MBI RREZIQET NATYRORE (Bulletin on Natural Hazards)












Qendra Kombëtare për Parashikimin dhe Monitorimin e Rreziqeve Natyrore

Facebook page : Instituti i Gjeoshkencave, Webpage: www.geo.edu.al

Buletini Nr. 11 / 2025, 11-01-2025

Parashikimi nga 11-01-2025, ora 12:00 deri 12-01-2025, ora 23:59.

PARASHIKIMI I DETAJUAR MBI RREZIQET NATYRORE (SOT DHE NESËR)

RREZIKU MAKSIMAL I QARKUT	Zjarre në pyje	Ngjarje Meteorologjike			Ngjarje Hidrologjike		
	Zjarret Mesatarja e qarkut	Reshje 24-orëshe Mesatarja e qarkut	Reshje 24-orëshe Maksimale të lokalizuara	Shtrengata	Përmbytje të Shpejta	Përmbytje Lumenjsh	Rrëshqitje toke
SHKODËR	S'KA RREZIK	mesatare	intensive				
KUKËS	S'KA RREZIK	mesatare	intensive				
DIBËR	S'KA RREZIK	intensive					
LEZHË	S'KA RREZIK	mesatare	intensive				
DURRËS	S'KA RREZIK	intensive					
TIRANË	S'KA RREZIK	intensive					
ELBASAN	S'KA RREZIK	mesatare	intensive				
FIER	S'KA RREZIK	mesatare	intensive				
BERAT	S'KA RREZIK	mesatare	intensive				
KORÇË	S'KA RREZIK	intensive					
VLORË	S'KA RREZIK	intensive	shumë intensive				
GJIROKASTËR	S'KA RREZIK	intensive	shumë intensive				



Instituti i Gjeoshkencave – IGJEO

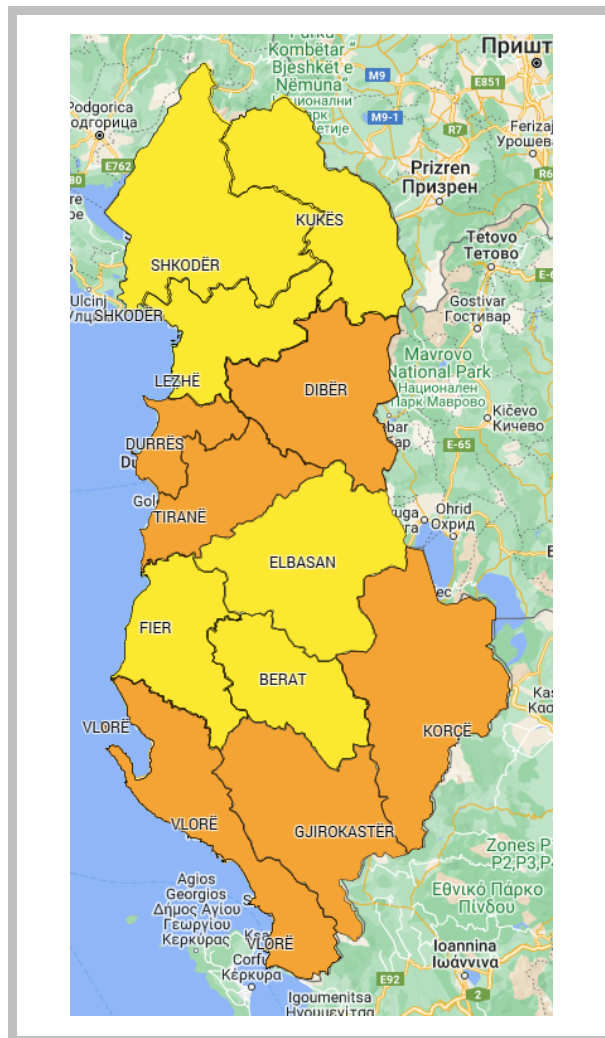
Operator: Gazmir Çela

Koordinator: Elona Abazi (Tel: +355 69 311 9392, e-mail: albania.hazards@gmail.com)

faqe 2 / 3

LEGJENDA: Reshjet 24-orëshe

Niveli i Rrezikut	Reshje shiu (mm / 24 orë)
S'KA RREZIK	të dobëta (0 – 15 mm / 24 orë) Nuk priten fenomene hidro-meteorologjike problematike.
I ULËT	mesatare (15 – 45 mm / 24 orë) Mundësi që të shfaqen fenomene hidro-meteorologjike problematike.
I MODERUAR	intensive (45 – 90 mm / 24 orë) Moti parashikohet i rrezikshëm. Parashikohen fenomene të pazakonta hidro-meteorologjike.
I LARTË	shumë intensive (> 90 mm / 24 orë) Moti është shumë i rrezikshëm. Parashikohen fenomene të pazakonshme hidro-meteorologjike mjaft intensive.



RREZIKU MAKSIMAL I QARKUT për sot dhe nesër, dt. 11 - 12

LEGJENDA: Zjarre në pyje

S'KA RREZIK	Zjarret e mundshëm janë të kontrollueshëm lehtësisht.
ULËT	Barërat e thatë dhe pyjet mund të digjen lehtë. Flakët janë të mesme në pyje dhe të shpejta në zonat e ekspozuara.
I MODERUAR	Ndezja e zjarreve mund të ndodhë lehtë dhe me përhapje të shpejtë. Zjarret mund të jenë shumë të nxehtë, me kurora përhapje të vogla dhe të mesme.
I LARTË	Ndezja mund të shkaktohet edhe nga një shkëndijë. Zjarret janë shumë të nxehtë me përhapje shumë të shpejtë të flakëve si rrjedhim kontrolli i tyre është shumë i vështirë.

SIMBOLE

	Shtrengata: reshje mbi 20 mm/3orë. Moti mund të krijojë probleme të ndryshme
	Përmbytje urbane ose nga përrrenjtë dhe lumenjtë e vegjël
	Përmbytje nga lumenjtë e mesëm dhe të mëdhenj
	Rrëshqitje toke