

**BULETINI MBI RREZIQET NATYRORE** (*Bulletin on Natural Hazards*)**Qendra Kombëtare për Parashikimin dhe Monitorimin e Rreziqeve Natyrore**Facebook page : [Instituti i Gjeoshkencave](#), Webpage: [www.geo.edu.al](http://www.geo.edu.al)**Buletini Nr. 29 / 2025, 29-01-2025****Parashikimi** nga 29-01-2025, ora 12:00 deri 30-01-2025, ora 23:59.**PARASHIKIMI METEO****RESHJET**

Sot pasdite (e mërkurë dt. 29) dhe nesër (e enjte dt. 30) priten reshje mesatare deri lokalisht intensive në qarqet Vlorë dhe Gjirokastrë, ndërsa në qarqet Shkodër, Lezhë, Durrës dhe Tiranë priten reshje mesatare, shoqëruar me shtrëngata. Në qarqet e tjerë priten reshje te dobëta deri lokalisht mesatare (siç tregohet në tabelë, respektivisht për secilin qark). Në zonat malore në Veri dhe Verilindje në lartësitë mbi 900m nga niveli i detit reshjet priten në formë dëbore.

Shtrëngatat dhe intensiteti i lartë i reshjeve për momente të shkurtra mund të krijojnë probleme të ndryshme si dhe vërshime të ujit në zonat urbane në varësi të sistemit të kanalizimeve në qarqet Shkodër, Lezhë, Durrës, Vlorë dhe Gjirokastrë.

**TEMPERATURA**

Nesër (e enjte dt. 30) temperaturat minimale dhe maksimale të ajrit pritet të arrijnë:

në bregdet: 12 / 16 °C

në vendet e ulëta: 10 / 17 °C

në vendet malore: 4 / 11 °C

**ERA**

Sot pasdite (e mërkurë dt. 29) era pritet të fryjë e lehtë deri mesatare, ndërsa në bregdet deri e fortë.

Nesër (e enjte dt. 30) era pritet të fryjë e lehtë deri mesatare.

**NIVELET E RREZIKUT****S'KA RREZIK****I ULËT****I MODERUAR****I LARTË**

Instituti i Gjeoshkencave – IGJEO

Operator: Anira Gjoni

Koordinator: Elona Abazi ( Tel: +355 69 311 9392, e-mail: [albania.hazards@gmail.com](mailto:albania.hazards@gmail.com))

faqe 1 / 3

**BULETINI MBI RREZIQET NATYRORE** (Bulletin on Natural Hazards)







Qendra Kombëtare për Parashikimin dhe Monitorimin e Rreziqeve Natyrore

Facebook page : Instituti i Gjeoshkencave, Webpage: [www.geo.edu.al](http://www.geo.edu.al)

Buletini Nr. 29 / 2025, 29-01-2025

Parashikimi nga 29-01-2025, ora 12:00 deri 30-01-2025, ora 23:59.

**PARASHIKIMI I DETAJUAR MBI RREZIQET NATYRORE (SOT DHE NESËR)**

RREZIKU MAKSIMAL I QARKUT	Zjarre në pyje	Ngjarje Meteorologjike			Ngjarje Hidrologjike		
	Zjarret Mesatarja e qarkut	Reshje 24-orëshe Mesatarja e qarkut	Reshje 24-orëshe Maksimale të lokalizuara	Shtrëngata	Përmbytje të Shpejta	Përmbytje Lumenjsh	Rrëshqitje toke
<b>SHKODËR</b>	S'KA RREZIK	mesatare					
<b>KUKËS</b>	S'KA RREZIK	të dobëta	mesatare				
<b>DIBËR</b>	S'KA RREZIK	të dobëta	mesatare				
<b>LEZHË</b>	S'KA RREZIK	mesatare					
<b>DURRËS</b>	S'KA RREZIK	mesatare					
<b>TIRANË</b>	S'KA RREZIK	mesatare					
<b>ELBASAN</b>	S'KA RREZIK	të dobëta	mesatare				
<b>FIER</b>	S'KA RREZIK	të dobëta	mesatare				
<b>BERAT</b>	S'KA RREZIK	të dobëta	mesatare				
<b>KORÇË</b>	S'KA RREZIK	të dobëta	mesatare				
<b>VLORË</b>	S'KA RREZIK	mesatare	intensive				
<b>GJIROKASTËR</b>	S'KA RREZIK	mesatare	intensive				





**LEGJENDA: Reshjet 24-orëshe**

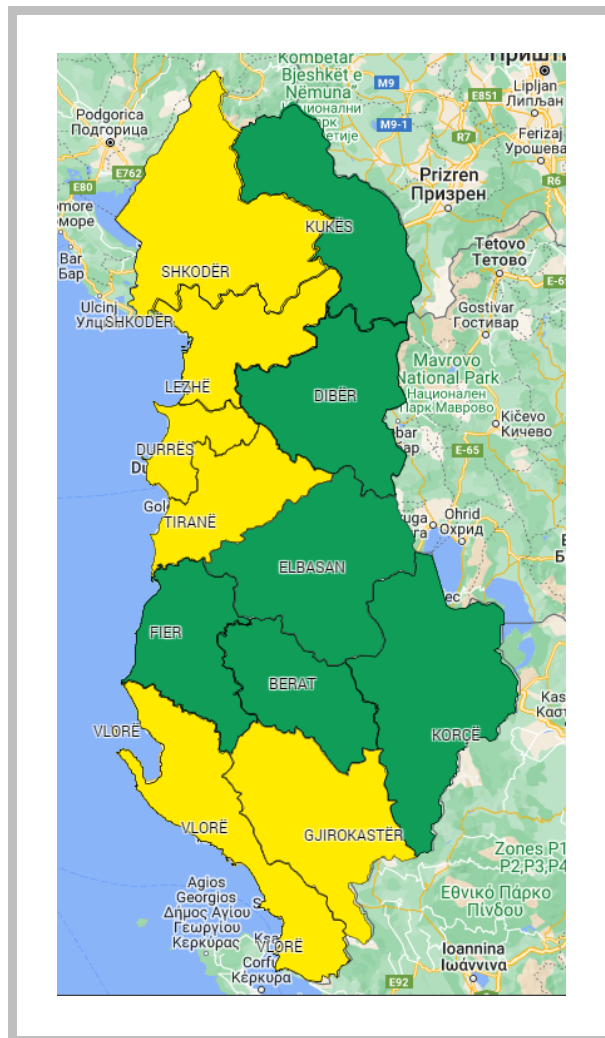
Niveli i Rrezikut	Reshje shiu (mm / 24 orë)
S'KA RREZIK	të dobëta (0 – 15 mm / 24 orë) Nuk priten fenomene hidro-meteorologjike problematike.
I ULËT	mesatare (15 – 45 mm / 24 orë) Mundësi që të shfaqen fenomene hidro-meteorologjike problematike.
I MODERUAR	intensive (45 – 90 mm / 24 orë) Moti parashikohet i rrezikshëm. Parashikohen fenomene të pazakonta hidro-meteorologjike.
I LARTË	shumë intensive (> 90 mm / 24 orë) Moti është shumë i rrezikshëm. Parashikohen fenomene të pazakonshme hidro-meteorologjike mjaft intensive.

**LEGJENDA: Zjarre në pyje**

S'KA RREZIK	Zjarret e mundshëm janë të kontrollueshëm lehtësisht.
ULËT	Barërat e thatë dhe pyjet mund të digjen lehtë. Flakët janë të mesme në pyje dhe të shpejta në zonat e ekspozuara.
I MODERUAR	Ndezja e zjarreve mund të ndodhë lehtë dhe me përhapje të shpejtë. Zjarret mund të jenë shumë të nxehtë, me kurora përhapje të vogla dhe të mesme.
I LARTË	Ndezja mund të shkaktohet edhe nga një shkëndijë. Zjarret janë shumë të nxehtë me përhapje shumë të shpejtë të flakëve si rrjedhim kontrolli i tyre është shumë i vështirë.

**SIMBOLE**

	Shtrengata: reshje mbi 20 mm/3orë. Moti mund të krijojë probleme të ndryshme
	Përmybtje urbane ose nga përrenjtë dhe lumenjtë e vegjël
	Përmybtje nga lumenjtë e mesëm dhe të mëdhenj
	Rrëshqitje toke



**RREZIKU MAKSIMAL I QARKUT për sot dhe nesër, dt. 29 – 30.**