

BULETINI MBI RREZIQET NATYRORE (*Bulletin on Natural Hazards*)**Qendra Kombëtare për Parashikimin dhe Monitorimin e Rreziqeve Natyrore**Facebook page : [Instituti i Gjeoshkencave](#), Webpage: www.geo.edu.al**Buletini Nr. 275/ 2025, 01-10-2025****Parashikimi** nga 01-10-2025, ora 12:00 deri 02-10-2025, ora 23:59.**PARASHIKIMI METEO****RESHJET**

Sot pasdite (e mërkurë, dt. 01) dhe nesër (e enjte, dt. 02) priten reshje mesatare deri lokalisht intensive në qarqet Kukës, Lezhë, Elbasan, Berat, Korçë, Vlorë dhe Gjirokastër ndërsa në qarqet e tjera priten reshje mesatare të shoqëruara me shtrëngata (siç tregohet në tabelë, respektivisht për secilin qark).

Në Veri, Lindje dhe Juglindje në lartësitë mbi 800 m nga niveli i detit reshjet do të jenë në formë dëbore.

Shtërngatat dhe intensiteti i lartë i reshjeve për momente të shkurtra mund të krijojnë probleme të ndryshme si dhe vërshime të ujit në zonat urbane në varësi të sistemit të kanalizimeve në qarqet Kukës, Durrës, Berat, Vlorë dhe Gjirokastër.

TEMPERATURA

Nesër (e enjte, dt. 02) temperaturat minimale dhe maksimale të ajrit pritet të arrijnë:

në bregdet: 11 / 18 °C

në vendet e ulëta: 7 / 16 °C

në vendet malore: 1 / 12 °C

ERA

Sot pasdite (e mërkurë, dt. 01) era pritet të fryjë e lehtë deri mesatare. Nesër (e enjte, dt. 02) era pritet të fryjë mesatare deri e fortë ndërsa në bregdet dhe zona malore pritet të fryjë deri shumë e fortë.

NIVELET E RREZIKUT**S'KA RREZIK****I ULËT****I MODERUAR****I LARTË**

Instituti i Gjeoshkencave – IGJEO

Specialist: Florinda Tuga

Kordinator: Elona Abazi (Tel: +355 69 311 9392, e-mail: albania.hazards@gmail.com)













faqe 1 / 3

BULETINI MBI RREZIQET NATYRORE (*Bulletin on Natural Hazards*)
Qendra Kombëtare për Parashikimin dhe Monitorimin e Rreziqeve Natyrore
 Facebook page : [Instituti i Gjeoshkencave](#), Webpage: www.geo.edu.al

Buletini Nr. 275/ 2025, 01-10-2025

Parashikimi nga 01-10-2025, ora 12:00 deri 02-10-2025, ora 23:59.

PARASHIKIMI I DETAJUAR MBI RREZIQET NATYRORE (SOT DHE NESËR)

RREZIKU MAKSIMAL I QARKUT	Zjarre në pyje	Ngjarje Meteorologjike			Ngjarje Hidrologjike		
	Zjarret Mesatarja e qarkut	Reshje 24-orëshe Mesatarja e qarkut	Reshje 24-orëshe Maksimale të lokalizuara	Shtrengata	Përmbytje të Shpejta	Përmbytje Lumenjsh	Rrëshqitje toke
SHKODËR	S'KA RREZIK	mesatare					
KUKËS	S'KA RREZIK	mesatare	intensive				
DIBËR	S'KA RREZIK	mesatare					
LEZHË	S'KA RREZIK	mesatare	intensive				
DURRËS	S'KA RREZIK	mesatare					
TIRANË	S'KA RREZIK	mesatare					
ELBASAN	S'KA RREZIK	mesatare	intensive				
FIER	S'KA RREZIK	mesatare					
BERAT	S'KA RREZIK	mesatare	intensive				
KORÇË	S'KA RREZIK	mesatare	intensive				
VLORË	S'KA RREZIK	mesatare	intensive				
GJIROKASTËR	S'KA RREZIK	mesatare	intensive				



Instituti i Gjeoshkencave – IGJE0

Specialist: Florinda Tuga

Koordinator: Elona Abazi (Tel: +355 69 311 9392, e-mail: albania.hazards@gmail.com)

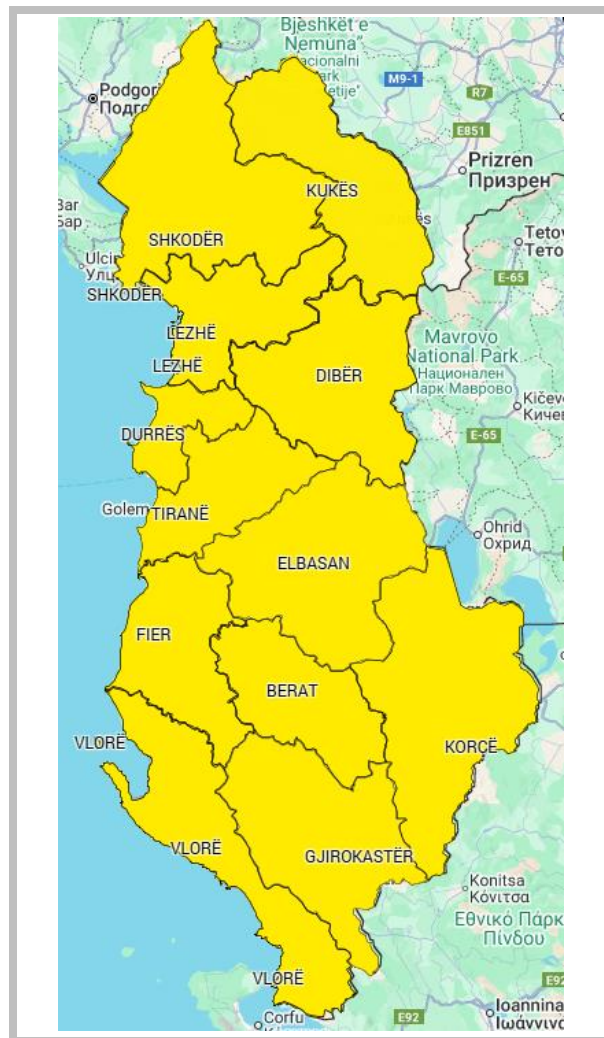
faqe 2 / 3

LEGJENDA: Reshjet 24-orëshe

Niveli i Rrezikut	Reshje shiu (mm / 24 orë)
S'KA RREZIK	të dobëta (0 – 15 mm / 24 orë) Nuk priten fenomene hidro-meteorologjike problematike.
I ULËT	mesatare (15 – 45 mm / 24 orë) Mundësi që të shfaqen fenomene hidro-meteorologjike problematike.
I MODERUAR	intensive (45 – 90 mm / 24 orë) Moti parashikohet i rrezikshëm. Parashikohen fenomene të pazakonta hidro-meteorologjike.
I LARTË	shumë intensive (> 90 mm / 24 orë) Moti është shumë i rrezikshëm. Parashikohen fenomene të pazakons hme hidro-meteorologjike mjaft intensive.

LEGJENDA: Zjarre në pyje

S'KA RREZIK	Zjarret e mundshëm janë të kontrollueshëm lehtësisht.
ULËT	Barërat e thatë dhe pyjet mund të digjen lehtë. Flakët janë te mesme në pyje dhe të shpejta në zonat e ekspozuara.
I MODERUAR	Ndezja e zjarreve mund të ndodhë lehtë dhe me përhapje të shpejtë. Zjarret mund të jenë shumë të nxehtë, me kurora përhapje të vogla dhe të mesme.
I LARTË	Ndezja mund të shkaktohet edhe nga një shkëndijë. Zjarret janë shumë të nxehtë me përhapje shumë të shpejtë të flakëve si rrjedhim kontrolli i tyre është shumë i vështirë.



RREZIKU MAKSIMAL I QARKUT
 për sot dhe nesër,
 dt. 01 – 02

SIMBOLE

	Shtërngata: reshje mbi 20 mm/3orë. Moti mund të krijojë probleme të ndryshme
	Përmybtje urbane ose nga përrrenjtë dhe lumenjtë e vegjël
	Përmybtje nga lumenjtë e mesëm dhe të mëdhenj
	Rrëshqitje toke