

BULETINI MBI RREZIQET NATYRORE (Bulletin on Natural Hazards)**Qendra Kombëtare për Parashikimin dhe Monitorimin e Rreziqeve Natyrore**Facebook page : [Instituti i Gjeoshkencave](#), Webpage: www.geo.edu.al**Buletini Nr. 50 / 2026, 19-02-2026****Parashikimi** nga 19-02-2026, ora 12:00 deri 20-02-2026, ora 23:59.**PARASHIKIMI I RREZIKUT NGA PËRMBYTJET**

Sipas llogaritjeve të IGJEO, sot pasdite dhe nesër priten reshje me intensitet të lartë kryesisht në veri dhe jug të vendit. Reshjet intensive në basenet e lumenjve Drin dhe Buna pritet të çojnë në rritje të prurjeve dhe rrezikut të përmytjeve në zonën e Nënshkodrës. Në lumenjtë Mat, Ishëm, Erzen, Shkumbin, Seman dhe Vjosë pritet gjithashtu rritje e prurjeve, të cilat mund të shkaktojnë probleme lokale të përmytjeve.

Shtrëngatat dhe intensiteti i lartë i reshjeve, mund të krijojnë probleme të ndryshme, si rrëshqitje të dherave dhe vërshime të ujit në zonat urbane të lokalizuara, në varësi të sistemit të kanalizimeve në qarqet Shkodër, Lezhë, Kukës, Durrës, Vlorë dhe Gjirokastrë. Në Veri, Lindje dhe Juglindje të vendit, në lartësitë mbi 1000 m nga niveli i detit reshjet pritet të jenë në formë dëbore.

PARASHIKIMI METEO
-----**RESHJET**

Sot pasdite (e enjte, dt. 19) dhe nesër (e premte, dt. 20) priten reshje intensive deri lokalisht shumë intensive në qarkun Shkodër, ndërsa intensive në qarqet Kukës, Lezhë, Vlorë dhe Gjirokastrë. Në qarqet e tjerë priten reshje mesatare. Reshjet do të shoqërohen me shtrëngata (siç tregohet në tabelë, respektivisht për secilin qark).

TEMPERATURA

Nesër (e premte, dt. 20) temperaturat minimale dhe maksimale të ajrit pritet të arrijnë:

në bregdet: 9 / 14 °C

në vendet e ulëta: 5 / 15 °C

në vendet malore: 2 / 11 °C

ERA

Sot pasdite (e enjte, dt. 19) dhe nesër (e premte, dt. 20) era pritet të fryjë e lehtë deri mesatare, për momente të shkurtra deri e fortë kryesisht në bregdet.

NIVELET E RREZIKUT**S'KA RREZIK****I ULËT****I MODERUAR****I LART**

Instituti i Gjeoshkencave – IGJEO

Specialist: Florinda Tuga

Koordinator: Elona Abazi (Tel: +355 69 311 9392, e-mail: albania.hazards@gmail.com)

faqe 1 / 3

BULETINI MBI RREZIQET NATYRORE (Bulletin on Natural Hazards)














Qendra Kombëtare për Parashikimin dhe Monitorimin e Rreziqeve Natyrore

Facebook page : Instituti i Gjeoshkencave, Webpage: www.geo.edu.al

Buletini Nr. 50 / 2026, 19-02-2026

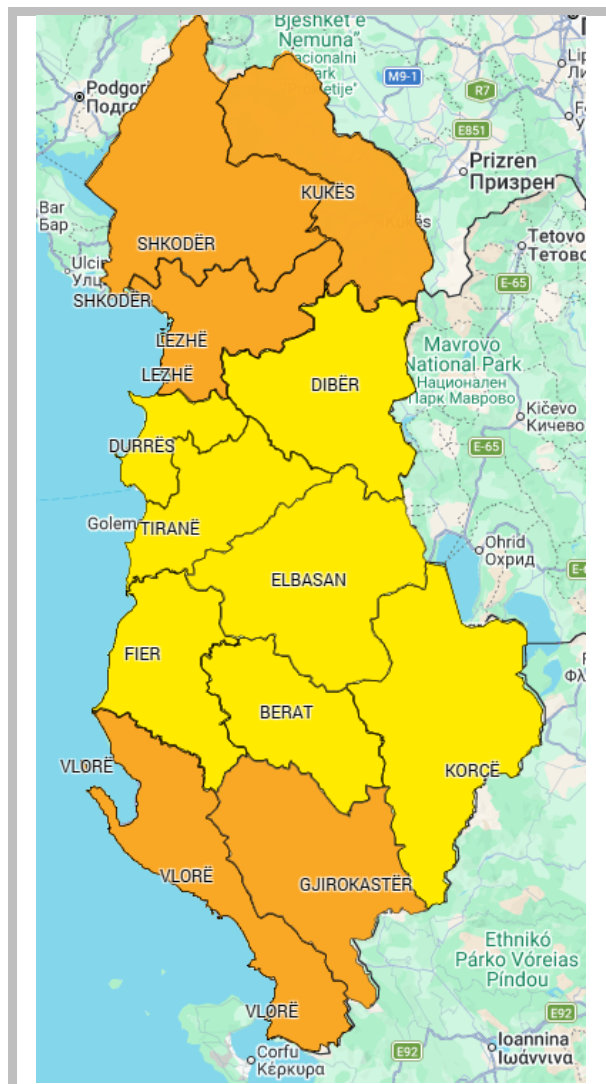
Parashikimi nga 19-02-2026, ora 12:00 deri 20-02-2026, ora 23:59.

PARASHIKIMI I DETAJUAR MBI RREZIQET NATYRORE (SOT DHE NESËR)

RREZIKU MAKSIMAL I QARKUT	Zjarre në pyje	Ngjarje Meteorologjike			Ngjarje Hidrologjike		
	Zjarret Mesatarja e qarkut	Reshje 24-orëshe Mesatarja e qarkut	Reshje 24-orëshe Maksimale të lokalizuara	Shtrëngata	Përmbytje të Shpejta	Përmbytje Lumenjsh	Rrëshqitje toke
SHKODËR	S'KA RREZIK	intensive	shumë intensive				
KUKËS	S'KA RREZIK	intensive					
DIBËR	S'KA RREZIK	mesatare					
LEZHË	S'KA RREZIK	intensive					
DURRËS	S'KA RREZIK	mesatare					
TIRANË	S'KA RREZIK	mesatare					
ELBASAN	S'KA RREZIK	mesatare					
FIER	S'KA RREZIK	mesatare					
BERAT	S'KA RREZIK	mesatare					
KORÇË	S'KA RREZIK	mesatare					
VLORË	S'KA RREZIK	intensive					
GJIROKASTËR	S'KA RREZIK	intensive					

LEGJENDA: Reshjet 24-orëshe

Niveli i Rrezikut	Reshje shiu (mm / 24 orë)
S'KA RREZIK	të dobëta (0 – 15 mm / 24 orë) Nuk priten fenomene hidro-meteorologjike problematike.
I ULËT	mesatare (15 – 45 mm / 24 orë) Mundësi që të shfaqen fenomene hidro-meteorologjike problematike.
I MODERUAR	intensive (45 – 90 mm / 24 orë) Moti parashikohet i rrezikshëm. Parashikohen fenomene të pazakonta hidro-meteorologjike.
I LARTË	shumë intensive (> 90 mm / 24 orë) Moti është shumë i rrezikshëm. Parashikohen fenomene të pazakonshme hidro-meteorologjike mjaft intensive.



LEGJENDA: Zjarre në pyje

S'KA RREZIK	Zjarret e mundshëm janë të kontrollueshëm lehtësisht.
ULËT	Barërat e thatë dhe pyjet mund të digjen lehtë. Flakët janë te mesme në pyje dhe të shpejta në zonat e ekspozuara.
I MODERUAR	Ndezja e zjarreve mund të ndodhë lehtë dhe me përhapje të shpejtë. Zjarret mund të jenë shumë të nxehtë, me kurora përhapje të vogla dhe të mesme.
I LARTË	Ndezja mund të shkaktohet edhe nga një shkëndijë. Zjarret janë shumë të nxehtë me përhapje shumë të shpejtë të flakëve si rrjedhim kontrolli i tyre është shumë i vështirë.

RREZIKU MAKSIMAL I QARKUT për sot dhe nesër, dt. 19–20.

SIMBOLE

	Shtërngata: reshje mbi 20 mm/3orë. Moti mund të krijojë probleme të ndryshme
	Përmbytje urbane ose nga përrenjtë dhe lumenjtë e vegjël
	Përmbytje nga lumenjtë e mesëm dhe të mëdhenj
	Rrëshqitje toke