

BULETINI MBI RREZIQET NATYRORE *(Bulletin on Natural Hazards)***Qendra Kombëtare për Parashikimin dhe Monitorimin e Rreziqeve Natyrore**Facebook page : [Instituti i Gjeoshkencave](#), Webpage: www.geo.edu.al**Buletini Nr. 51 / 2026, 20-02-2026****Parashikimi** nga 20-02-2026, ora 12:00 deri 21-02-2026, ora 23:59.**PARASHIKIMI I RREZIKUT NGA PËRMBYTJET**

Sot dhe nesër sipas llogaritjeve të IGJEO, si rezultat i reshjeve të rëna, pritet rritje e prurjeve në të gjithë lumenjtë e vendit. Në lumenjte Drin, Buna dhe Liqeni i Shkodrës pritet të rriten prurjet dhe rreziku i përmbytjeve në zonën e Nënshkodrës.

Në lumenjtë Mat, Ishëm, Erzen, Shkumbin, Seman dhe Vjosë pritet gjithashtu rritje e prurjeve, të cilat mund të shkaktojnë probleme lokale të përmbytjeve.

Shtrëngatat dhe intensiteti i lartë i reshjeve, mund të krijojnë probleme lokale në përrrenj, si dhe rrëshqitje dherash dhe vërshime uji në zona urbane të lokalizuara, në varësi të sistemit të kanalizimeve, në qarqet Shkodër, Lezhë, Kukës, Durrës, Vlorë dhe Gjirokastër.

PARASHIKIMI METEO**RESHJET**

Sot pasdite (e premte, dt. 20) priten reshje mesatare në qarqet Shkodër, Lezhë, Vlorë dhe Gjirokastër të shoqëruara me shtrëngata, ndërsa në qarqet e tjera priten reshje të dobëta. Nesër (e shtunë, dt. 21) priten reshje të dobëta (siç tregohet në tabelë, respektivisht për secilin qark).

Në Veri, Lindje dhe Juglindje të vendit, në lartësitë mbi 1000 m nga niveli i detit reshjet pritet të jenë në formë dëbore.

TEMPERATURA

Nesër (e shtunë, dt. 21) temperaturat minimale dhe maksimale të ajrit pritet të arrijnë:

në bregdet: 7 / 15 °C

në vendet e ulëta: 3 / 15 °C

në vendet malore: 0 / 9 °C

ERA

Sot pasdite (e premte, dt. 20) dhe nesër (e shtunë, dt. 21) era pritet të fryjë e lehtë deri mesatare.

NIVELET E RREZIKUT**S'KA RREZIK****I ULËT****I MODERUAR****I LART**

Instituti i Gjeoshkencave – IGJEO

Specialist: Florinda Tuga

Koordinator: Elona Abazi (Tel: +355 69 311 9392, e-mail: albania.hazards@gmail.com)

faqe 1 / 3

BULETINI MBI RREZIQET NATYRORE (Bulletin on Natural Hazards)






Qendra Kombëtare për Parashikimin dhe Monitorimin e Rreziqeve Natyrore

Facebook page : Instituti i Gjeoshkencave, Webpage: www.geo.edu.al

Buletini Nr. 51 / 2026, 20-02-2026

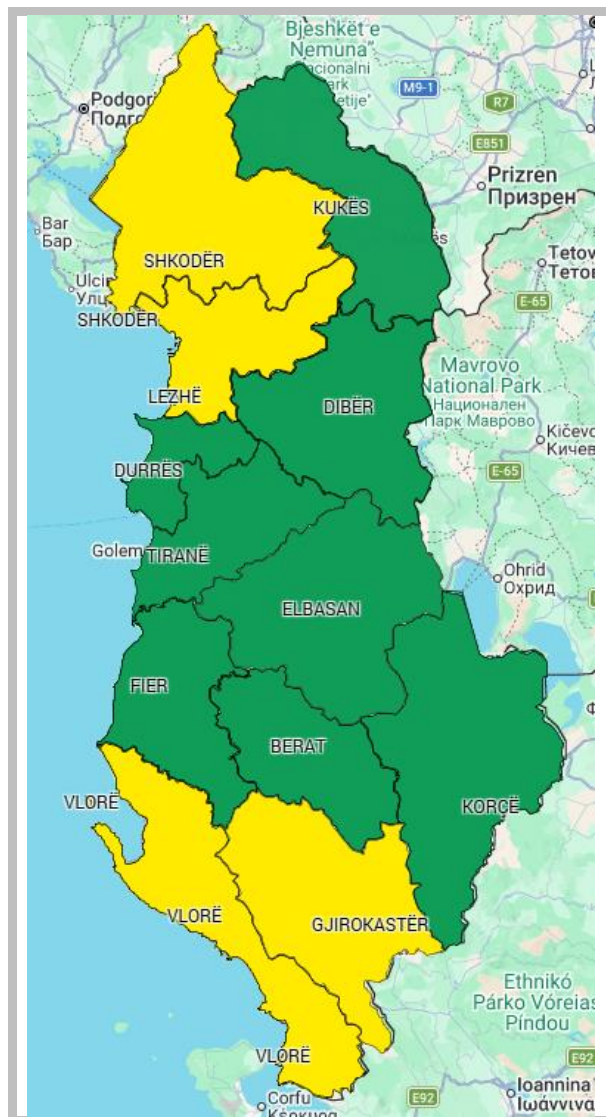
Parashikimi nga 20-02-2026, ora 12:00 deri 21-02-2026, ora 23:59.

PARASHIKIMI I DETAJUAR MBI RREZIQET NATYRORE (SOT DHE NESËR)

RREZIKU MAKSIMAL I QARKUT	Zjarre në pyje	Ngjarje Meteorologjike			Ngjarje Hidrologjike		
	Zjarret Mesatarja e qarkut	Reshje 24-orëshe Mesatarja e qarkut	Reshje 24-orëshe Maksimale të lokalizuara	Shtrëngata	Përmbytje të Shpejta	Përmbytje Lumenjsh	Rrëshqitje toke
SHKODËR	S'KA RREZIK	mesatare					
KUKËS	S'KA RREZIK	të dobëta					
DIBËR	S'KA RREZIK	të dobëta					
LEZHË	S'KA RREZIK	mesatare					
DURRËS	S'KA RREZIK	të dobëta					
TIRANË	S'KA RREZIK	të dobëta					
ELBASAN	S'KA RREZIK	të dobëta					
FIER	S'KA RREZIK	të dobëta					
BERAT	S'KA RREZIK	të dobëta					
KORÇË	S'KA RREZIK	të dobëta					
VLORË	S'KA RREZIK	mesatare					
GJIROKASTËR	S'KA RREZIK	mesatare					

LEGJENDA: Reshjet 24-orëshe

Niveli i Rrezikut	Reshje shiu (mm / 24 orë)
S'KA RREZIK	të dobëta (0 – 15 mm / 24 orë) Nuk priten fenomene hidro-meteorologjike problematike.
I ULËT	mesatare (15 – 45 mm / 24 orë) Mundësi që të shfaqen fenomene hidro-meteorologjike problematike.
I MODERUAR	intensive (45 – 90 mm / 24 orë) Moti parashikohet i rrezikshëm. Parashikohen fenomene të pazakonta hidro-meteorologjike.
I LARTË	shumë intensive (> 90 mm / 24 orë) Moti është shumë i rrezikshëm. Parashikohen fenomene të pazakonshme hidro-meteorologjike mjaft intensive.



LEGJENDA: Zjarre në pyje

S'KA RREZIK	Zjarret e mundshëm janë të kontrollueshëm lehtësisht.
ULËT	Barërat e thatë dhe pyjet mund të digjen lehtë. Flakët janë te mesme në pyje dhe të shpejta në zonat e ekspozuara.
I MODERUAR	Ndezja e zjarreve mund të ndodhë lehtë dhe me përhapje të shpejtë. Zjarret mund të jenë shumë të nxehtë, me kurora përhapje të vogla dhe të mesme.
I LARTË	Ndezja mund të shkaktohet edhe nga një shkëndijë. Zjarret janë shumë të nxehtë me përhapje shumë të shpejtë të flakëve si rrjedhim kontrolli i tyre është shumë i vështirë.

RREZIKU MAKSIMAL I QARKUT për sot dhe nesër, dt. 20-21.

SIMBOLE

	Shtrengata: reshje mbi 20 mm/3orë. Moti mund të krijojë probleme të ndryshme
	Përmbytje urbane ose nga përrenjtë dhe lumenjtë e vegjël
	Përmbytje nga lumenjtë e mesëm dhe të mëdhenj
	Rrëshqitje toke