

## PARASHIKIMI METEO

### RESHJET

Sot pasdite (e mërkurë, dt. 01) dhe nesër (e enjte, dt. 02) priten reshje mesatare deri lokalisht intensive në qarkun Kukës, ndërsa në qarqet Korçë, Vlorë dhe Gjirokastër priten reshje mesatare të shoqëruara me shtrëngata. Në qarqet e tjera priten reshje të dobëta deri lokalisht mesatare (siç tregohet në tabelë, respektivisht për secilin qark).

Në Veri, Veri Lindje dhe Jug Lindje të vendit, në lartësitë mbi 900 m nga niveli i detit reshjet pritet të jenë në formë dëbore.

### TEMPERATURA

Nesër (e enjte, dt. 02) temperaturat minimale dhe maksimale të ajrit pritet të arrijnë:

në bregdet: 9 / 15 °C

në vendet e ulëta: 9 / 15 °C

në vendet malore: 3 / 7 °C

### ERA

Sot pasdite (e mërkurë, dt. 01) dhe nesër (e enjte, dt. 02) era pritet të fryjë mesatare, për momente të shkurtra deri e fortë në bregdet dhe zonat malore.

**NIVELET E RREZIKUT**

**S'KA RREZIK**

**I ULËT**

**I MODERUAR**





**I LART**

**BULETINI MBI RREZIQET NATYRORE** (Bulletin on Natural Hazards)  
**Qendra Kombëtare për Parashikimin dhe Monitorimin e Rreziqeve Natyrore**  
 Facebook page : [Instituti i Gjeoshkencave](#), Webpage: [www.geo.edu.al](http://www.geo.edu.al)

**Buletini Nr. 91 / 2026, 01-04-2026**

**Parashikimi** nga 01-04-2026, ora 12:00 deri 02-04-2026, ora 23:59.

**PARASHIKIMI I DETAJUAR MBI RREZIQET NATYRORE (SOT DHE NESËR)**

<b>RREZIKU MAKSIMAL I QARKUT</b>	<b>Zjarre në pyje</b>	<b>Ngjarje Meteorologjike</b>			<b>Ngjarje Hidrologjike</b>		
	<b>Zjarret Mesatarja e qarkut</b>	<b>Reshje 24-orëshe Mesatarja e qarkut</b>	<b>Reshje 24-orëshe Maksimale të lokalizuara</b>	<b>Shtrëngata</b>	<b>Përmbytje të Shpejta</b>	<b>Përmbytje Lumenjsh</b>	<b>Rrëshqitje toke</b>
<b>SHKODËR</b>	S'KA RREZIK	të dobëta	mesatare				
<b>KUKËS</b>	S'KA RREZIK	mesatare	intensive				
<b>DIBËR</b>	S'KA RREZIK	të dobëta					
<b>LEZHË</b>	S'KA RREZIK	të dobëta					
<b>DURRËS</b>	S'KA RREZIK	të dobëta					
<b>TIRANË</b>	S'KA RREZIK	të dobëta					
<b>ELBASAN</b>	S'KA RREZIK	të dobëta	mesatare				
<b>FIER</b>	S'KA RREZIK	të dobëta	mesatare				
<b>BERAT</b>	S'KA RREZIK	të dobëta	mesatare				
<b>KORÇË</b>	S'KA RREZIK	mesatare					
<b>VLORË</b>	S'KA RREZIK	mesatare					
<b>GJIROKASTËR</b>	S'KA RREZIK	mesatare					



Instituti i Gjeoshkencave – IGJEO

Specialist: *Gentiana Stafa*

Koordinator: *Elona Abazi* ( Tel: +355 69 311 9392, e-mail: [albania.hazards@gmail.com](mailto:albania.hazards@gmail.com))

faqe 2 / 3





**LEGJENDA: Reshjet 24-orëshe**

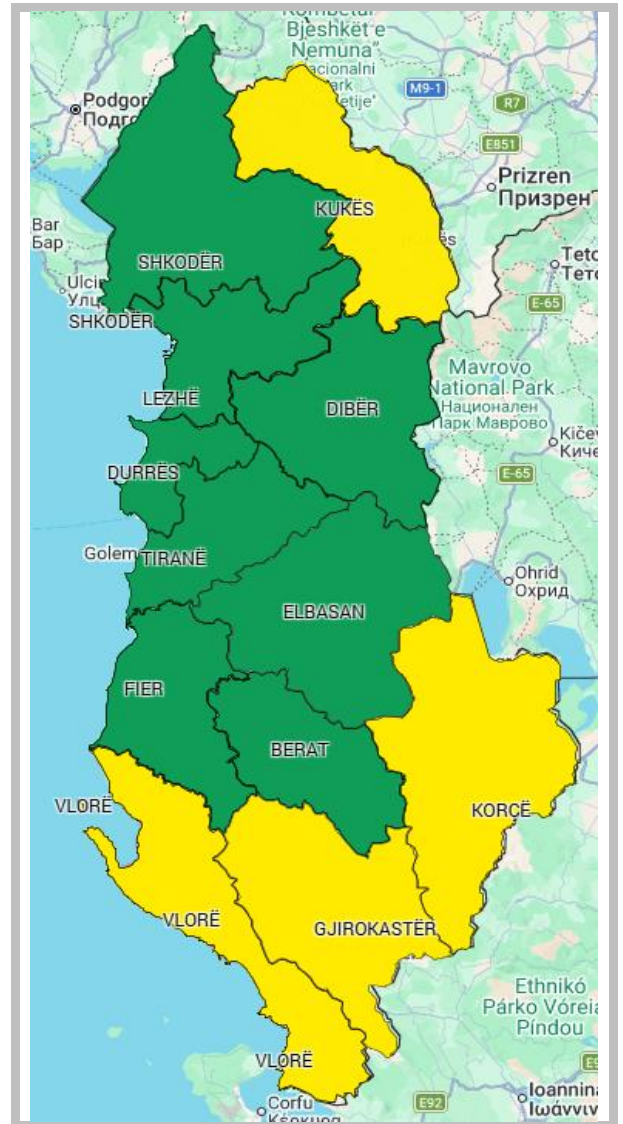
<b>Niveli i Rrezikut</b>	<b>Reshje shiu</b> (mm / 24 orë)
S'KA RREZIK	të dobëta (0 – 15 mm / 24 orë) Nuk priten fenomene hidro-meteorologjike problematike.
I ULËT	mesatare (15 – 45 mm / 24 orë) Mundësi që të shfaqen fenomene hidro-meteorologjike problematike.
I MODERUAR	intensive (45 – 90 mm / 24 orë) Moti parashikohet i rrezikshëm. Parashikohen fenomene të pazakonta hidro-meteorologjike.
I LARTË	shumë intensive (> 90 mm / 24 orë) Moti është shumë i rrezikshëm. Parashikohen fenomene të pazakonshme hidro-meteorologjike mjaft intensive.

**LEGJENDA: Zjarre në pyje**

S'KA RREZIK	Zjarret e mundshëm janë të kontrollueshëm lehtësisht.
ULËT	Barërat e thatë dhe pyjet mund të digjen lehtë. Flakët janë të mesme në pyje dhe të shpejta në zonat e ekspozuara.
I MODERUAR	Ndezja e zjarreve mund të ndodhë lehtë dhe me përhapje të shpejtë. Zjarret mund të jenë shumë të nxehtë, me kurora përhapje të vogla dhe të mesme.
I LARTË	Ndezja mund të shkaktohet edhe nga një shkëndijë. Zjarret janë shumë të nxehtë me përhapje shumë të shpejtë të flakëve si rrjedhim kontrolli i tyre është shumë i vështirë.

**SIMBOLE**

	Shtrengata: reshje mbi 20 mm/3orë. Moti mund të krijojë probleme të ndryshme
	Përmytje urbane ose nga përrrenjtë dhe lumenjtë e vegjël
	Përmytje nga lumenjtë e mesëm dhe të mëdhenj
	Rrëshqitje toke



**RREZIKU MAKSIMAL I QARKUT për sot dhe nesër, dt. 01-02.**