

PARASHIKIMI METEO

RESHJET

Sot pasdite (e hënë, dt. 20) dhe nesër (e martë, dt. 21) priten reshje mesatare deri lokalisht intensive në qarqet Shkodër, Kukës dhe Lezhë, ndërsa në qarqet Dibër, Durrës, Tiranë dhe Elbasan priten reshje mesatare të shoqëruara me shtrëngata. Në qarqet e tjera reshjet priten të dobëta (siç tregohet në tabelë, respektivisht për secilin qark).

Shtrëngatat dhe intensiteti i lartë i reshjeve, mund të krijojnë probleme të ndryshme, si rrëshqitje të dherave dhe vërshime të ujit në zonat urbane të lokalizuara, në varësi të sistemit të kanalizimeve në qarqet Shkodër dhe Kukës.

TEMPERATURA

Nesër (e martë, dt. 21) temperaturat minimale dhe maksimale të ajrit pritet të arrijnë:

në bregdet: 13 / 21 °C

në vendet e ulëta: 8 / 22 °C

në vendet malore: 6 / 16 °C

ERA

Sot pasdite (e hënë, dt. 20) dhe nesër (e martë, dt. 21) era pritet të fryjë e lehtë deri mesatare, ndërsa për momente të shkurtra deri e fortë në bregdet dhe në zonat malore.

NIVELET E RREZIKUT








S'KA RREZIK

I ULËT

I MODERUAR

I LART

BULETINI MBI RREZIQET NATYRORE (*Bulletin on Natural Hazards*)**Qendra Kombëtare për Parashikimin dhe Monitorimin e Rreziqeve Natyrore**Facebook page: [Instituti i Gjeoshkencave](#), Webpage: www.geo.edu.al**Buletini Nr. 110 / 2026, 20-04-2026****Parashikimi nga 20-04-2026, ora 12:00 deri 21-04-2026, ora 23:59.****PARASHIKIMI I DETAJUAR MBI RREZIQET NATYRORE (SOT DHE NESËR)**

RREZIKU MAKSIMAL I QARKUT	Zjarre në pyje	Ngjarje Meteorologjike			Ngjarje Hidrologjike		
	Zjarret Mesatarja e qarkut	Reshje 24-orëshe Mesatarja e qarkut	Reshje 24-orëshe Maksimale të lokalizuara	Shtrëngata	Përmbytje të Shpejta	Përmbytje Lumenjsh	Rrëshqitje toke
SHKODËR	S'KA RREZIK	mesatare	intensive				
KUKËS	S'KA RREZIK	mesatare	intensive				
DIBËR	S'KA RREZIK	mesatare					
LEZHË	S'KA RREZIK	mesatare	intensive				
DURRËS	S'KA RREZIK	mesatare					
TIRANË	S'KA RREZIK	mesatare					
ELBASAN	S'KA RREZIK	mesatare					
FIER	S'KA RREZIK	të dobëta					
BERAT	S'KA RREZIK	të dobëta					
KORÇË	S'KA RREZIK	të dobëta					
VLORË	S'KA RREZIK	të dobëta					
GJIROKASTËR	S'KA RREZIK	të dobëta					

LEGJENDA: Reshjet 24-orëshe

Niveli i Rrezikut	Reshje shiu (mm / 24 orë)
S'KA RREZIK	të dobëta (0 – 15 mm / 24 orë) Nuk priten fenomene hidro-meteorologjike problematike.
I ULËT	mesatare (15 – 45 mm / 24 orë) Mundësi që të shfaqen fenomene hidro-meteorologjike problematike.
I MODERUAR	intensive (45 – 90 mm / 24 orë) Moti parashikohet i rrezikshëm. Parashikohen fenomene të pazakonta hidro-meteorologjike.
I LARTË	shumë intensive (> 90 mm / 24 orë) Moti është shumë i rrezikshëm. Parashikohen fenomene të pazakonshme hidro-meteorologjike mjaft intensive.



RREZIKU MAKSIMAL I QARKUT për sot dhe nesër, dt. 20 –21.

LEGJENDA: Zjarre në pyje

S'KA RREZIK	Zjarret e mundshëm janë të kontrollueshëm lehtësisht.
ULËT	Barërat e thatë dhe pyjet mund të digjen lehtë. Flakët janë të mesme në pyje dhe të shpejta në zonat e ekspozuara.
I MODERUAR	Ndezja e zjarreve mund të ndodhë lehtë dhe me përhapje të shpejtë. Zjarret mund të jenë shumë të nxehtë, me kurora përhapje të vogla dhe të mesme.
I LARTË	Ndezja mund të shkaktohet edhe nga një shkëndijë. Zjarret janë shumë të nxehtë me përhapje shumë të shpejtë të flakëve si rrjedhim kontrolli i tyre është shumë i vështirë.

SIMBOLE

	Shtrengata: reshje mbi 20 mm/3orë. Moti mund të krijojë probleme të ndryshme
	Përmytje urbane ose nga përrrenjtë dhe lumenjtë e vegjël
	Përmytje nga lumenjtë e mesëm dhe të mëdhenj
	Rrëshqitje toke