

PARASHIKIMI METEO

RESHJET

Sot pasdite (e premte, dt. 08) dhe nesër (e shtunë, dt. 09) priten reshje mesatare deri lokalisht intensive në qarqet Dibër, Lezhë, Durrës, Tiranë, Elbasan, Vlorë dhe Gjirokastër. Në qarqet Fier, Berat dhe Korçë priten reshje mesatare, ndërsa në qarqet e tjerë priten reshje të dobëta deri lokalisht mesatare (siç tregohet në tabelë, respektivisht për secilin qark). Reshjet pritet të jenë në formë shtrëngate në shumicën e qarqeve.

Shtrëngatat dhe intensiteti i lartë i reshjeve, mund të krijojnë probleme të ndryshme, si rrëshqitje të dherave dhe vërshime të ujit në zonat urbane të lokalizuara, në varësi të sistemit të kanalizimeve në qarqet Dibër, Lezhë, Durrës, Vlorë dhe Gjirokastër.

TEMPERATURA

Nesër (e shtunë, dt. 09) temperaturat minimale dhe maksimale të ajrit pritet të arrijnë:

në bregdet: 15 / 19 °C

në vendet e ulëta: 14 / 17 °C

në vendet malore: 9 / 15 °C

ERA

Sot pasdite (e premte, dt. 08) dhe nesër (e shtunë, dt. 09) era pritet të fryjë mesatare deri e fortë, kryesisht në bregdet.

NIVELET E RREZIKUT

S'KA RREZIK

I ULËT

I MODERUAR











I LART

BULETINI MBI RREZIQET NATYRORE (*Bulletin on Natural Hazards*)
Qendra Kombëtare për Parashikimin dhe Monitorimin e Rreziqeve Natyrore
 Facebook page: [Instituti i Gjeoshkencave](#), Webpage: www.geo.edu.al

Buletini Nr. 128 / 2026, 08-05-2026

Parashikimi nga 08-05-2026, ora 12:00 deri 09-05-2026, ora 23:59.

PARASHIKIMI I DETAJUAR MBI RREZIQET NATYRORE (SOT DHE NESËR)

| RREZIKU MAKSIMAL I QARKUT | Zjarre në pyje | Ngjarje Meteorologjike | | | Ngjarje Hidrologjike | | |
|----------------------------------|-----------------------------------|--|--|---|-----------------------------|---------------------------|------------------------|
| | Zjarret Mesatarja e qarkut | Reshje 24-orëshe Mesatarja e qarkut | Reshje 24-orëshe Maksimale të lokalizuara | Shtrëngata | Përmbytje të Shpejta | Përmbytje Lumenjsh | Rrëshqitje toke |
| SHKODËR | S'KA RREZIK | të dobëta | mesatare |  | | | |
| KUKËS | S'KA RREZIK | të dobëta | mesatare | | | | |
| DIBËR | S'KA RREZIK | mesatare | intensive |  | | | |
| LEZHË | S'KA RREZIK | mesatare | intensive |  | | | |
| DURRËS | S'KA RREZIK | mesatare | intensive |  | | | |
| TIRANË | S'KA RREZIK | mesatare | intensive |  | | | |
| ELBASAN | S'KA RREZIK | mesatare | intensive |  | | | |
| FIER | S'KA RREZIK | mesatare | |  | | | |
| BERAT | S'KA RREZIK | mesatare | | | | | |
| KORÇË | S'KA RREZIK | mesatare | |  | | | |
| VLORË | S'KA RREZIK | mesatare | intensive |  | | | |
| GJIROKASTËR | S'KA RREZIK | mesatare | intensive |  | | | |



Instituti i Gjeoshkencave – IGJEO

Specialist: Anira Gjoni

Koordinator: Elona Abazi (Tel: +355 69 311 9392, e-mail: albania.hazards@gmail.com)

faqe 2 / 3

LEGJENDA: Reshjet 24-orëshe

| Niveli i Rrezikut | Reshje shiu (mm / 24 orë) |
|--------------------------|--|
| S'KA RREZIK | të dobëta (0 – 15 mm / 24 orë) Nuk priten fenomene hidro-meteorologjike problematike. |
| I ULËT | mesatare (15 – 45 mm / 24 orë) Mundësi që të shfaqen fenomene hidro-meteorologjike problematike. |
| I MODERUAR | intensive (45 – 90 mm / 24 orë) Moti parashikohet i rrezikshëm. Parashikohen fenomene të pazakonta hidro-meteorologjike. |
| I LARTË | shumë intensive (> 90 mm / 24 orë) Moti është shumë i rrezikshëm. Parashikohen fenomene të pazakonshme hidro-meteorologjike mjaft intensive. |



RREZIKU MAKSIMAL I QARKUT për sot dhe nesër, dt. 08–09.

LEGJENDA: Zjarre në pyje

| | |
|--------------------|---|
| S'KA RREZIK | Zjarret e mundshëm janë të kontrollueshëm lehtësisht. |
| ULËT | Barërat e thatë dhe pyjet mund të digjen lehtë. Flakët janë të mesme në pyje dhe të shpejta në zonat e ekspozuara. |
| I MODERUAR | Ndezja e zjarreve mund të ndodhë lehtë dhe me përhapje të shpejtë. Zjarret mund të jenë shumë të nxehtë, me kurora përhapje të vogla dhe të mesme. |
| I LARTË | Ndezja mund të shkaktohet edhe nga një shkëndijë. Zjarret janë shumë të nxehtë me përhapje shumë të shpejtë të flakëve si rrjedhim kontrolli i tyre është shumë i vështirë. |

SIMBOLE

| | |
|--|--|
| | Shtrengata: reshje mbi 20 mm/3orë. Moti mund të krijojë probleme të ndryshme |
| | Përmbytje urbane ose nga përrrenjtë dhe lumenjtë e vegjël |
| | Përmbytje nga lumenjtë e mesëm dhe të mëdhenj |
| | Rrëshqitje toke |