

## ZJARRET NË PYJE

Sot pasdite (e martë, dt. 09) dhe nesër (e mërkurë, dt. 10) pritet nivel "I ULËT" në qarqet Shkodër, Lezhë, Durrës, Tiranë, Elbasan, Fier dhe Berat, ndërsa në qarqet e tjerë pritet nivel "S'KA RREZIK" (siç tregohet në tabelë, respektivisht për secilin qark).

Në disa qarqe pritet rrezik "I MODERUAR" vetëm në zona të lokalizuara, konkretisht: qarku Shkodër (Qendër), Lezhë (Veri-Lindje), Durrës (Jug), Tiranë (Jug), Elbasan (Perëndim), Fier (Veri) dhe Berat (Veri-Perëndim).

Rreziku pritet të jetë më i lartë gjatë ditës së nesërme.

## PARASHIKIMI METEO

### RESHJET

Sot pasdite (e martë, dt. 09) dhe nesër (e mërkurë, dt. 10) priten reshje të dobëta deri lokalisht mesatare, të shoqëruara me shtrëngata në qarqet Kukës, Dibër, Elbasan, Berat dhe Korçë, ndërsa në qarqet e tjerë priten reshje të dobëta (siç tregohet në tabelë, respektivisht për secilin qark).

### TEMPERATURA

Nesër (e mërkurë, dt. 10) temperaturat minimale dhe maksimale të ajrit pritet të arrijnë:

në bregdet: 19 / 28 °C

në vendet e ulëta: 18 / 31 °C

në vendet malore: 12 / 26 °C

### ERA

Sot pasdite (e martë, dt. 09) dhe nesër (e mërkurë, dt. 10) era pritet të fryjë e lehtë deri mesatare.

**NIVELET E RREZIKUT**






**S'KA RREZIK**

**I ULËT**

**I MODERUAR**

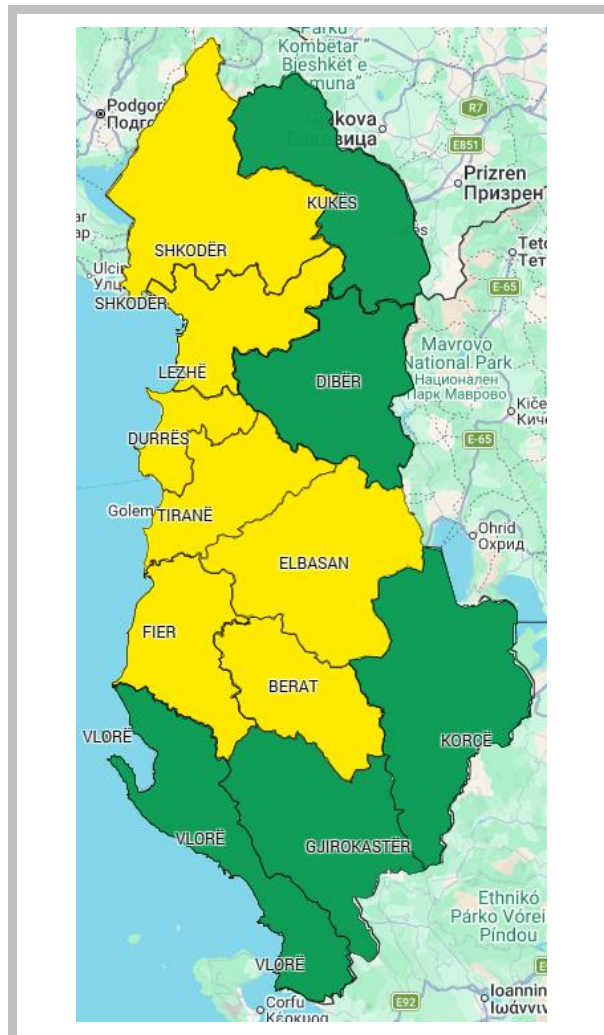
**I LART**

**PARASHIKIMI I DETAJUAR MBI RREZIQET NATYRORE (SOT DHE NESËR)**

<b>RREZIKU MAKSIMAL I QARKUT</b>	<b>Zjarre në pyje</b>	<b>Ngjarje Meteorologjike</b>			<b>Ngjarje Hidrologjike</b>		
	<b>Zjarret Mesatarja e qarkut</b>	<b>Reshje 24-orëshe Mesatarja e qarkut</b>	<b>Reshje 24-orëshe Maksimale të lokalizuara</b>	<b>Shtrëngata</b>	<b>Përmbytje të Shpejta</b>	<b>Përmbytje Lumenjsh</b>	<b>Rrëshqitje toke</b>
<b>SHKODËR</b>	I ULËT	të dobëta					
<b>KUKËS</b>	S'KA RREZIK	të dobëta	mesatare				
<b>DIBËR</b>	S'KA RREZIK	të dobëta	mesatare				
<b>LEZHË</b>	I ULËT	të dobëta					
<b>DURRËS</b>	I ULËT	të dobëta					
<b>TIRANË</b>	I ULËT	të dobëta					
<b>ELBASAN</b>	I ULËT	të dobëta	mesatare				
<b>FIER</b>	I ULËT	të dobëta					
<b>BERAT</b>	I ULËT	të dobëta	mesatare				
<b>KORÇË</b>	S'KA RREZIK	të dobëta	mesatare				
<b>VLORË</b>	S'KA RREZIK	të dobëta					
<b>GJIROKASTËR</b>	S'KA RREZIK	të dobëta					

**LEGJENDA: Reshjet 24-orëshe**

<b>Niveli i Rrezikut</b>	<b>Reshje shiu</b> (mm / 24 orë)
S'KA RREZIK	të dobëta (0 – 15 mm / 24 orë) Nuk priten fenomene hidro-meteorologjike problematike.
I ULËT	mesatare (15 – 45 mm / 24 orë) Mundësi që të shfaqen fenomene hidro-meteorologjike problematike.
I MODERUAR	intensive (45 – 90 mm / 24 orë) Moti parashikohet i rrezikshëm. Parashikohen fenomene të pazakonta hidro-meteorologjike.
I LARTË	shumë intensive (> 90 mm / 24 orë) Moti është shumë i rrezikshëm. Parashikohen fenomene të pazakonshme hidro-meteorologjike mjaft intensive.



**RREZIKU MAKSIMAL I QARKUT për sot dhe nesër, dt. 09 – 10.**

**LEGJENDA: Zjarre në pyje**

S'KA RREZIK	Zjarret e mundshëm janë të kontrollueshëm lehtësisht.
ULËT	Barërat e thatë dhe pyjet mund të digjen lehtë. Flakët janë të mesme në pyje dhe të shpejta në zonat e ekspozuara.
I MODERUAR	Ndezja e zjarreve mund të ndodhë lehtë dhe me përhapje të shpejtë. Zjarret mund të jenë shumë të nxehtë, me kurora përhapje të vogla dhe të mesme.
I LARTË	Ndezja mund të shkaktohet edhe nga një shkëndijë. Zjarret janë shumë të nxehtë me përhapje shumë të shpejtë të flakëve si rrjedhim kontrolli i tyre është shumë i vështirë.

**SIMBOLE**

	Shtrengata: reshje mbi 20 mm/3orë. Moti mund të krijojë probleme të ndryshme
	Përmytje urbane ose nga përrrenjtë dhe lumenjtë e vegjël
	Përmytje nga lumenjtë e mesëm dhe të mëdhenj
	Rrëshqitje toke