

ZJARRET NË PYJE

Sot pasdite (e mërkurë, dt. 01) dhe nesër (e mërkurë, dt. 01) pritet nivel rrezik "I MODERUAR" në qarqet Shkodër dhe Fier. Në qarqet Lezhë, Durrës, Tiranë, Elbasan, Berat, Vlorë dhe Gjirokastrë pritet nivel rrezik "I ULËT", ndërsa në qarqet Kukës, Dibër dhe Korçë pritet nivel "S' KA RREZIK" (siç tregohet në tabelë, respektivisht për secilin qark).

Në disa qarqe pritet nivel rrezik lokalisht "I LARTË" konkretisht: qarku Shkodër (Jug-Lindje) dhe qarku Fier (Veri).

Rreziku më i lartë pritet ditën e sotme.

PARASHIKIMI METEO

RESHJET

Sot pasdite (e mërkurë, dt. 01) dhe nesër (e enjte, dt. 02) priten reshje të dobëta deri lokalisht mesatare në qarqet Shkodër, Kukës, Dibër, Elbasan dhe Korçë të shoqëruara me shtrëngata. Në qarqet e tjerë priten reshje të dobëta (siç tregohet në tabelë, respektivisht për secilin qark).

TEMPERATURA

Nesër (e enjte, dt. 02) temperaturat minimale dhe maksimale të ajrit pritet të arrijnë:

në bregdet: 23 / 30 °C

në vendet e ulëta: 22 / 33 °C

në vendet malore: 13 / 27 °C

ERA

Sot pasdite (e mërkurë, dt. 01) dhe nesër (e enjte, dt. 02) era pritet të fryjë e lehtë deri mesatare, për momente në zonat malore dhe bregdet deri e fortë.

NIVELET E RREZIKUT

S' KA RREZIK

I ULËT

I MODERUAR










I LART

BULETINI MBI RREZIQET NATYRORE (*Bulletin on Natural Hazards*)
Qendra Kombëtare për Parashikimin dhe Monitorimin e Rreziqeve Natyrore
 Facebook page: [Instituti i Gjeoshkencave](#), Webpage: www.geo.edu.al

Buletini Nr. 182/ 2026, 01-07-2026

Parashikimi nga 01-07-2026, ora 12:00 deri 02-07-2026, ora 23:59.

PARASHIKIMI I DETAJUAR MBI RREZIQET NATYRORE (SOT DHE NESËR)

| RREZIKU MAKSIMAL I QARKUT | Zjarre në pyje | Ngjarje Meteorologjike | | | Ngjarje Hidrologjike | | |
|------------------------------|----------------------------------|--|--|---|----------------------------|-----------------------|--------------------|
| | Zjarret Mesatarja e qarkut | Reshje 24-orëshe Mesatarja e qarkut | Reshje 24-orëshe Maksimale të lokalizuara | Shtrëngata | Përmbytje të Shpejta | Përmbytje Lumenjsh | Rrëshqitje toke |
| SHKODËR | I MODERUAR | të dobëta | mesatare |  | | | |
| KUKËS | S'KA RREZIK | të dobëta | | | | | |
| DIBËR | S'KA RREZIK | të dobëta | mesatare |  | | | |
| LEZHË | I ULËT | mesatare | |  | | | |
| DURRËS | I ULËT | mesatare | |  | | | |
| TIRANË | I ULËT | mesatare | |  | | | |
| ELBASAN | I ULËT | mesatare | |  | | | |
| FIER | I MODERUAR | të dobëta | mesatare |  | | | |
| BERAT | I ULËT | të dobëta | mesatare |  | | | |
| KORÇË | S'KA RREZIK | të dobëta | | | | | |
| VLORË | I ULËT | të dobëta | mesatare |  | | | |
| GJIROKASTËR | I ULËT | të dobëta | | | | | |



Instituti i Gjeoshkencave – IGJEO

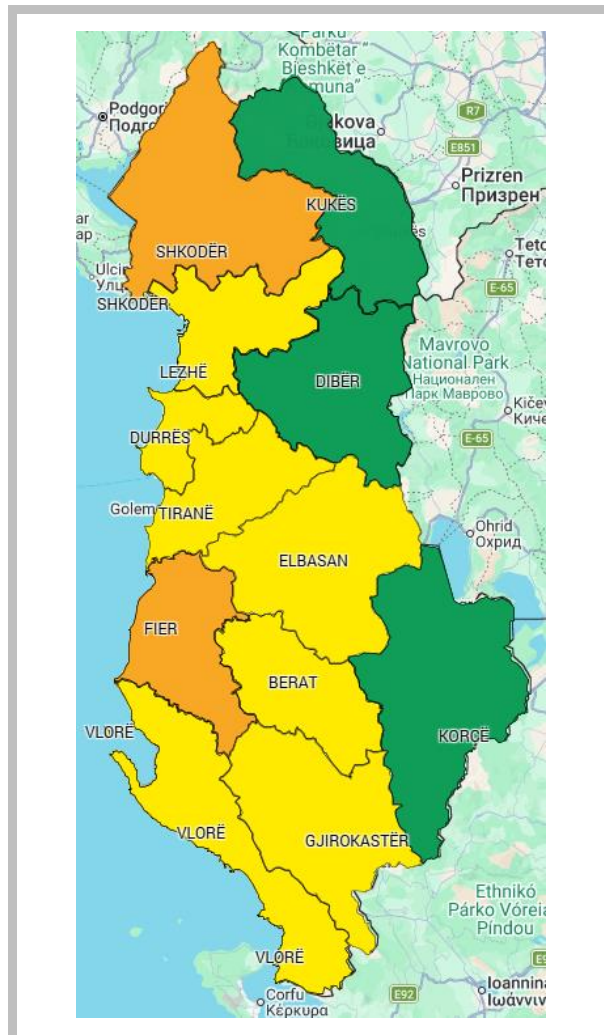
Specialist: Anira Gjoni

Koordinator: Elona Abazi (Tel: +355 69 311 9392, e-mail: albania.hazards@gmail.com)

faqe 2 / 3

LEGJENDA: Reshjet 24-orëshe

| Niveli i Rrezikut | Reshje shiu (mm / 24 orë) |
|--------------------------|--|
| S'KA RREZIK | të dobëta (0 – 15 mm / 24 orë) Nuk priten fenomene hidro-meteorologjike problematike. |
| I ULËT | mesatare (15 – 45 mm / 24 orë) Mundësi që të shfaqen fenomene hidro-meteorologjike problematike. |
| I MODERUAR | intensive (45 – 90 mm / 24 orë) Moti parashikohet i rrezikshëm. Parashikohen fenomene të pazakonta hidro-meteorologjike. |
| I LARTË | shumë intensive (> 90 mm / 24 orë) Moti është shumë i rrezikshëm. Parashikohen fenomene të pazakonshme hidro-meteorologjike mjaft intensive. |



RREZIKU MAKSIMAL I QARKUT për sot dhe nesër, dt. 01 – 02.

LEGJENDA: Zjarre në pyje

| | |
|-------------|---|
| S'KA RREZIK | Zjarret e mundshëm janë të kontrollueshëm lehtësisht. |
| ULËT | Barërat e thatë dhe pyjet mund të digjen lehtë. Flakët janë të mesme në pyje dhe të shpejta në zonat e ekspozuara. |
| I MODERUAR | Ndezja e zjarreve mund të ndodhë lehtë dhe me përhapje të shpejtë. Zjarret mund të jenë shumë të nxehtë, me kurora përhapje të vogla dhe të mesme. |
| I LARTË | Ndezja mund të shkaktohet edhe nga një shkëndijë. Zjarret janë shumë të nxehtë me përhapje shumë të shpejtë të flakëve si rrjedhim kontrolli i tyre është shumë i vështirë. |

SIMBOLE

| | |
|--|--|
| | Shtrengata: reshje mbi 20 mm/3orë. Moti mund të krijojë probleme të ndryshme |
| | Përmytje urbane ose nga përrrenjtë dhe lumenjtë e vegjël |
| | Përmytje nga lumenjtë e mesëm dhe të mëdhenj |
| | Rrëshqitje toke |