

BULETINI MBI RREZIQET NATYRORE (*Bulletin on Natural Hazards*)
Qendra Kombëtare për Parashikimin dhe Monitorimin e Rreziqeve Natyrore
Facebook page: Instituti i Gjeoshkencave, Webpage: www.geo.edu.al

Buletini Nr. 184/ 2026, 03-07-2026

Parashikimi nga 03-07-2026, ora 12:00 deri 04-07-2026, ora 23:59.

ZJARRET NË PYJE

Sot pasdite (e premte, dt. 03) dhe nesër (e shtunë, dt. 04) pritet nivel rreziku "I LARTË" në qarqet Lezhë, Durrës dhe Fier, ndërsa në qarqet Tiranë dhe Vlorë pritet nivel rreziku "I MODERUAR". Në qarqet Shkodër, Elbasan, Berat dhe Gjirokastrë pritet nivel rreziku "I ULËT", ndërsa në qarqet Kukës, Dibër dhe Korçë pritet nivel "S'KA RREZIK" (siç tregohet në tabelë, respektivisht për secilin qark).

Në disa qarqe pritet nivel rreziku lokalisht "I LARTË" konkretisht: qarku Tiranë (Perëndim) dhe qarku Vlorë (Veri-Perëndim). Rreziku më i lartë pritet ditën e nesërme.

PARASHIKIMI METEO

RESHJET

Sot pasdite (e premte, dt. 03) priten reshje të dobëta deri lokalisht mesatare në qarqet Dibër, Tiranë, Elbasan dhe Korçë të shoqëruara me shtrëngata. Në qarqet e tjerë priten reshje të dobëta dhe lokalisht të dobëta (siç tregohet në tabelë, respektivisht për secilin qark). Nesër (e shtunë, dt. 04) nuk priten reshje.

TEMPERATURA

Nesër (e shtunë, dt. 04) temperaturat minimale dhe maksimale të ajrit pritet të arrijnë:

në bregdet: 24 / 32 °C

në vendet e ulëta: 21 / 35 °C

në vendet malore: 16 / 28 °C

ERA

Sot pasdite (e premte, dt. 03) dhe nesër (e shtunë, dt. 04) era pritet të fryjë e lehtë deri mesatare, për momente në zonat malore dhe bregdet deri e fortë.

NIVELET E RREZIKUT

S'KA RREZIK

I ULËT

I MODERUAR

I LART



Instituti i Gjeoshkencave – IGJEO

Specialist: Anira Gjoni

Koordinator: Elona Abazi (Tel: +355 69 311 9392, e-mail: albania.hazards@gmail.com)




fajqe 1 / 3

BULETINI MBI RREZIQET NATYRORE (*Bulletin on Natural Hazards*)
Qendra Kombëtare për Parashikimin dhe Monitorimin e Rreziqeve Natyrore
 Facebook page: [Instituti i Gjeoshkencave](#), Webpage: www.geo.edu.al

Buletini Nr. 184/ 2026, 03-07-2026

Parashikimi nga 03-07-2026, ora 12:00 deri 04-07-2026, ora 23:59.

PARASHIKIMI I DETAJUAR MBI RREZIQET NATYRORE (SOT DHE NESËR)

RREZIKU MAKSIMAL I QARKUT	Zjarre në pyje	Ngjarje Meteorologjike			Ngjarje Hidrologjike		
	Zjarret Mesatarja e qarkut	Reshje 24-orëshe Mesatarja e qarkut	Reshje 24-orëshe Maksimale të lokalizuara	Shtrëngata	Përmbytje të Shpejta	Përmbytje Lumenjsh	Rrëshqitje toke
SHKODËR	I ULËT	të dobëta					
KUKËS	S'KA RREZIK	të dobëta					
DIBËR	S'KA RREZIK	të dobëta	mesatare				
LEZHË	I LARTË	nuk ka reshje	të dobëta				
DURRËS	I LARTË	nuk ka reshje	të dobëta				
TIRANË	I MODERUAR	të dobëta	mesatare				
ELBASAN	I ULËT	të dobëta	mesatare				
FIER	I LARTË	të dobëta					
BERAT	I ULËT	të dobëta					
KORÇË	S'KA RREZIK	të dobëta	mesatare				
VLORË	I MODERUAR	të dobëta					
GJIROKASTËR	I ULËT	të dobëta					



Instituti i Gjeoshkencave – IGJEO

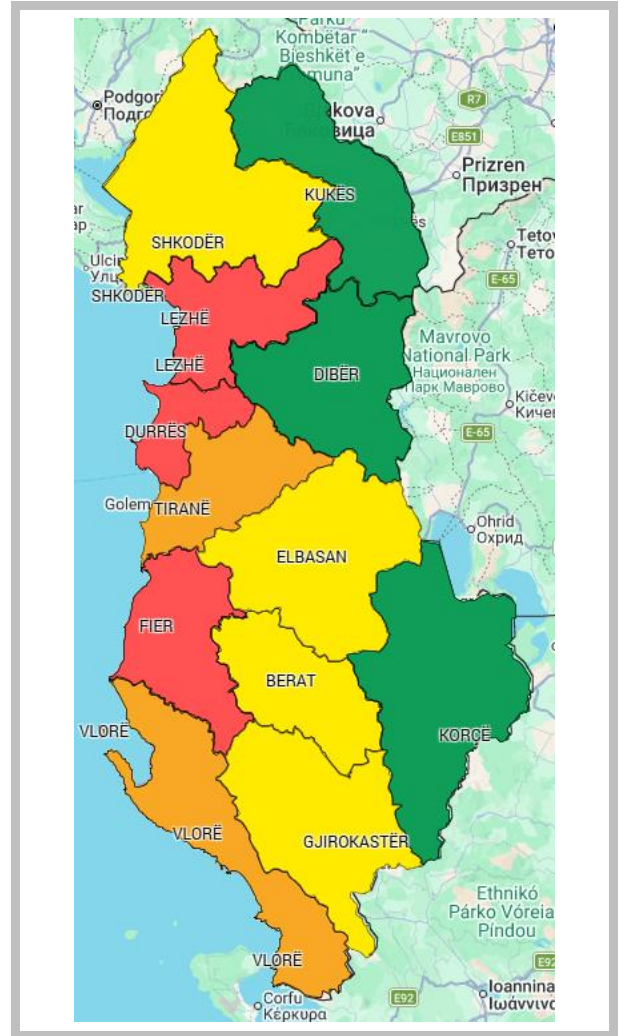
Specialist: Anira Gjoni

Koordinator: Elona Abazi (Tel: +355 69 311 9392, e-mail: albania.hazards@gmail.com)

faqe 2 / 3

LEGJENDA: Reshjet 24-orëshe

Niveli i Rrezikut	Reshje shiu (mm / 24 orë)
S'KA RREZIK	të dobëta (0 – 15 mm / 24 orë) Nuk priten fenomene hidro-meteorologjike problematike.
I ULËT	mesatare (15 – 45 mm / 24 orë) Mundësi që të shfaqen fenomene hidro-meteorologjike problematike.
I MODERUAR	intensive (45 – 90 mm / 24 orë) Moti parashikohet i rrezikshëm. Parashikohen fenomene të pazakonta hidro-meteorologjike.
I LARTË	shumë intensive (> 90 mm / 24 orë) Moti është shumë i rrezikshëm. Parashikohen fenomene të pazakonshme hidro-meteorologjike mjaft intensive.



RREZIKU MAKSIMAL I QARKUT për sot dhe nesër, dt. 03 – 04.

LEGJENDA: Zjarre në pyje

S'KA RREZIK	Zjarret e mundshëm janë të kontrollueshëm lehtësisht.
ULËT	Barërat e thatë dhe pyjet mund të digjen lehtë. Flakët janë të mesme në pyje dhe të shpejta në zonat e ekspozuara.
I MODERUAR	Ndezja e zjarreve mund të ndodhë lehtë dhe me përhapje të shpejtë. Zjarret mund të jenë shumë të nxehtë, me kurora përhapje të vogla dhe të mesme.
I LARTË	Ndezja mund të shkaktohet edhe nga një shkëndijë. Zjarret janë shumë të nxehtë me përhapje shumë të shpejtë të flakëve si rrjedhim kontrolli i tyre është shumë i vështirë.

SIMBOLE

	Shtrengata: reshje mbi 20 mm/3orë. Moti mund të krijojë probleme të ndryshme
	Përmytje urbane ose nga përrrenjtë dhe lumenjtë e vegjël
	Përmytje nga lumenjtë e mesëm dhe të mëdhenj
	Rrëshqitje toke